

Wandeling 9 Schoten Dorp

Vertrek & aankomst:

Voorzijde Sint-Cordulakerk

Parkeren:

Vóór de kerk (parkeerschijf, met een G-kaart voor langer dan 2 uur), achter de kerk

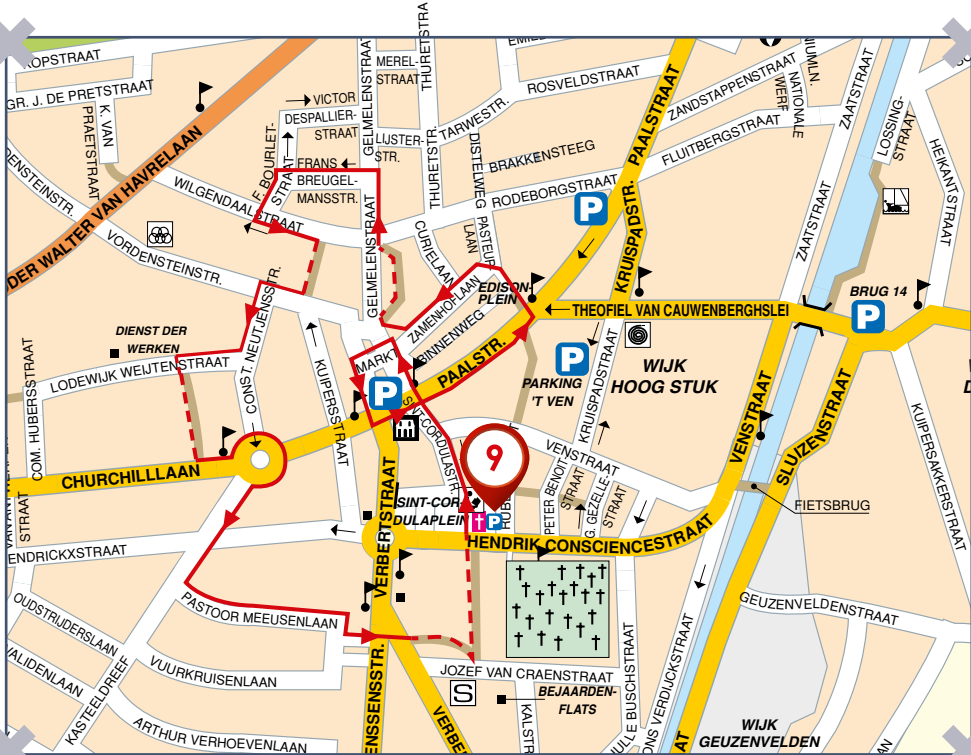
Afstand en wegen:

3,4 km over bestrating

GPS: 51.2494327, 4.4899928

Toegankelijk toilet  : op verschillende plaatsen





Over Schoten Dorp

Schoten een dorp? Al eens gekeken naar het volgebouwde centrum, het verkeer, het aantal banken en supermarkten? Al eens stilgestaan bij de groei van het aantal inwoners?

Tussen 1800 en 1900 groeit het aantal inwoners van 1.000 naar zo'n 4.000. Net na WO II zijn we al met ongeveer 17.000 en vandaag met meer dan 34.000. Ruim 1 op 5 inwoners is jonger dan 20 en meer dan 1 op 5 is ouder dan 65.

Schoten heeft meer inwoners dan 'echte steden' als Geraardsbergen, Blankenberge, Knokke, Lommel, Tongeren, ... En toch spreken de meeste Schotenaars nog van 't Dorp. Zij voelen er zich thuis. Wellicht niet toevallig is 't Dorp ook de naam van het dienstencentrum waar u bij het einde van deze wandeling even kunt bijtanken of aflaten (aangepast toilet).



De Sint-Cordulakerk, gebouwd in de 12e eeuw, werd einde 16e eeuw vernield en heropgebouwd. In de 19e eeuw werden de twee zijbeuken toegevoegd en is de originele toren vervangen door een hogere (48 meter). In 2015-2016 zijn toren en dak gerestaureerd.




Ga naar het pleintje links van de kerk.



Rechtvoor (muurmozaïek) ziet u het oudste huis van Schoten. Vindt u het bouwjaar?

Deze oude pastorie was breder dan nu, maar het linkerdeel werd tijdens WO II beschadigd en afgebroken. Rechts huisde een kleermaker-herbergier (Estaminet De Posthoorn). Sinds 1990 is er delicatessenzaak 'Old Bacchus'. In 2008 vernielde een brand de mozaïek op de zijgevel. De nieuwe tegels komen speciaal uit Portugal.



Rechts de ronde vormen van de Braembibliotheek  (1974 – architecten Braem en Janssens) en daarnaast Het Arsenaal, vroeger brandweerkazerne, nu thuisbasis voor Heemkundige kring 'SCOT' .



Ga richting marktplein, voorbij Cultuurcentrum De Kaekelaar  en de dienst vrije tijd. Steek over naar het marktplein en wandel rustig het hele plein rond onder de wandelarcade. Groen **AED**-kastje gezien op de hoek van het gemeentehuis?




AED

De marktgebouwen werden opgetrokken vanaf 1950. Het hoekgebouw rechts, met een klokkentoren en beiaard, kwam er pas twintig jaar later. In 2015 kocht de gemeente het middendeel (met De Gilde en Forum). Kunstenaar Herman Cornelis (1915-1997) beitelde 168 spreuken, beroepen en heiligen in de 42 zuilen rond het plein. De twee lindenbomen in het midden werden in de jaren '70 geplant als protest tegen het duwvaartkanaal.



Bent u helemaal rond gewandeld, steek dan over naar het gemeentehuis, bij de houten toeristische wegwijzer. Hoort u de rateltikker bij groen licht voor de voetgangers?



Op de hoek van het gemeentehuis (1903) in het tuintje: beeldje van drie renners voor 100 jaar Scheldeprijs. De hoofdingang is sinds 2008 in de Verbertstraat , met verlaagd loket voor rolstoelers!



Loop langs de voorzijde van het gemeentehuis winkelstraat Paalstraat in. Het Schotense toegankelijkheidslogo toont u waar u met de rolstoel binnen kunt. Al eens op gelet hoe vaak er op voorbehouden G-parkeerplaatsen voertuigen staan zonder parkeerkaart voor gehandicapten? "Het was maar voor even ...".

 Neem aan nummer 69-71 de doorgang links. Op het Edisonplein ziet u in het midden een 'afvalstraatje' waar bewoners in ondergrondse containers hun huisvuil kwijt kunnen.


 Draai de Zamenhoflaan in en volg het linkervoetpad. Ludwik Zamenhof, een Joods-Litouwse arts en taalkundige, ontwikkelde rond 1900 de internationale hulptaal Esperanto.

 Wandel tot het kasteeltje rechts, het Gelmelenhof. Gelmel was hoofdman van Noorse Vikingen die rond 820 met hun snekken onze riviertjes opvoeren.

Het 'Gelmelenhof' (1855) was oorspronkelijk 'een lustgrond met paviljoen en paardenstallen'. In 1944 was het even ziekenhuis en vanaf 1947 (aankoop gemeente) was het 'moederhuis', bib en politiekantoor. Nu?

 Ga in de Gelmelenstraat tot het volgende kruispunt. Gebruik het parallelle dolomietpad in het parkje.

 **Op de plaats van het oude zwembad** staan nu 38 sociale appartementen (2016) met een binnentuin en ondergrondse parking. Enkele zijn ingericht voor rolstoelers.

 Ga linksaf bij Den Trol, in 2015 verkozen tot leukste café in de provincie Antwerpen. In het woonerf Klarre Warre (2015) – met een rolstoelvriendelijke bestrating! – volgt u de Frans Breugelmansstraat. Dan naar links de Filip Bourletstraat met nog een afvalstraatje en mooie gele zeepbomen.

 Steek over naar de Wilgendaalstraat.

Het Sint-Cordula-instituut kwam hier in 1909-1910. De kapel en het klooster zijn nog van die tijd. Met de 'vrije meisjesschool' werd al begonnen in 1842, in de Kopstraat! De laatste Zusters van Vorselear verhuisden in 2001.

 Neem het wegeltje naast de school tot de Vordensteinstraat en steek over op het zebrapad.

 Ga rechts, dan links (Constant Neutjensstraat) en opnieuw rechts (Lode Weytensstraat). Deze straatnamen herinneren aan Schotense soldaten, gesneuveld in WO I.

 Neem in de Lode Weytensstraat het pad naast nummer 23. U loopt door het 'Klein Veld'. Begin 1900 stond hier een riant notarisvilla. Men sprak van het Hof de Bruyn. Zijn zoon had een Hofke De Bruyn (of Villa Bloemendaal), waar nu het atheneum staat.



Links bij het einde van het pad: gedenkteken voor Albert De Deken, kunstschilder, docent kunstacademie Antwerpen en voetballer. Zijn geboortehuis verdween voor een appartement.



U bent nu in de Churchilllaan, vroeger de Korte Boomenstraat. Ga rond de rotonde naar de linkerkant van de Kasteeldreef. Deze 700 meter lange beukendreef blijft mooi, maar heeft flink last van ouderdom en de moderne tijd.



Tweede zijstraat links. Aloïs Meeusen (1888-1954) was onderpastoor in St-Cordula en stichter van de parochie H. Familie. Hij kwam uit een vrome familie: vijf van de tien kinderen werden priester of non. Iedereen noemde hem Mezeke. Kool- en pimpelmeesjes zitten hier zeker in de lindenbomen en de tuinen.



Draai voorbij de bocht linksaf naar de Victor Adriaenssensstraat en ga dan opnieuw links. Victor A. woonde in de Gasthuisstraat (nu Verbertstraat) en sneuvelde in 1917, door een granaatscherf in de hals.



Steek aan het hoekcafé over op het zebrapad. Neem aan de roodwitte paaltjes de binnenweg vóór het OCMW.




Loop voorbij de rolstoelhelling naar de zijkant van het gebouw en neem het voetpad (aan de fietsenrekken) naar de ingang van dienstencentrum 't Dorp. Hier kunt u elke middag terecht voor een drankje of een maaltijd. 



Neem de weg tussen dienstencentrum 't Dorp en de serviceflats, richting kerk en gemeentehuis.



Het grote gebouw links bij de afvalcontainers is het woonzorgcentrum Verbert-Verrijdt. Ook hier vindt u in de cafetaria vanaf 's middags een drankje of een middagmaal. 



Guillaume Verbert was een zakenman. Hij en zijn vrouw Cathérine Verrijdt ontfermden zich over zieken en armen. Samen sponsorden ze de bouw van het eerste 'gasthuis' bijna op de plaats van het huidige woonzorgcentrum. Een deel van de oude Wijnegembaan werd daarom omgedoopt tot Gasthuisstraat en nog later tot Verbertstraat. Misschien verdiende mevrouw ook wel een straatnaambordje? Ze overleed in 1854, 62 jaar oud. Een jaar later stichtte meneer Verbert de harmonie Sinte-Cecilia.



Neem het pad rechtdoor tussen de dwarsbeugels en u komt terug bij het beginpunt.



**MEDIREST** catering op maat en cafetaria
Dienstencentra Cogelshof en 't Dorp
Woonzorgcentrum Verbert - Verrijdt



BNP PARIBAS

FORTIS

Markt 4, 2900 Schoten - 03 680 26 60 60 - schoten@bnpparibasfortis.com



Met dank aan

- Beeldbank Schoten / Heemkring Scot
- Alle handelaars en diensten die een inspanning leveren om Schoten voor iedereen vlotter toegankelijk te maken
- Vrijwilligers en gemeentediensten die deze wandelingen vorm gaven en actueel houden
- U, beste wandelaar. Hopelijk heeft u genoten!

Deze brochure is een uitgave van de Schotense Raad voor personen met een handicap, in samenwerking met de Seniorenadviesraad en het Gemeentebestuur.

Contact: RPH, Deuzeldlaan 49 - 2900 Schoten

toegankelijk@schoten.be