

## Wandeling 8 Koningshof - Schotenhof

**Vertrek & aankomst:**

Vijverhof, Vijverlei 13, 2900 Schoten

**Parkeren:**


Straatkant

**Afstand en wegen:**

4,4 km over asfaltwegen en verharde wandelpaden

**GPS:** 51.260159, 4.530074

**Toegankelijk toilet**  : Vijverhof en Woonzorgcentrum Félicité, Vlinderlei 11





## Over Schotenhof - Donk

Ruim achthonderd jaar geleden behoorde het huidige gebied Schotenhof en Koningshof tot de abdij van Villers. Het klooster aan de Villerslei (nu privé-bezit) was een 'filiaal' van de abdij van Villers-la-ville (Waals-Brabant). Einde jaren 1700, in de aanloop tot de Franse revolutie, werd het klooster leeggeroofd en openbaar verkocht. De gronden veranderden dan nog een paar keer van eigenaar tot 1904.

Enkele Antwerpse zakenlui verenigden zich toen in de immomaatschappij "Domaines de Schotenhof" en kochten 324 hectare bosrijke gronden om er voor de Antwerpse burgerij een rustige en gezonde 'buiten' te creëren. En zo'n twintig jaar later, in 1926, kocht de nieuwe "NV Koningshof" 100 hectare van de voormalige abdijsgronden. In de jaren erna ontwikkelde zich de wijk Koningshof, samen met de oprichting van de parochie en de bouw van de O-L-V Koningin-kerk (1932).



> lepenburg

**Het traject van deze wandeling zit op de wip tussen Koningshof en Schotenhof, maar in feite is het één gebied. Waar de grens ligt, is vandaag niet belangrijk.**



Vertrek aan Vijverhof  richting huisnummer 9.



*Het huidige Vijverhof was de melkerij van het hotel 'Schootenhof'. Tegenover de melkerij was een grote vijver. Vijverlei is dan logisch. Tot de tweede wereldoorlog kwam 'heel Antwerpen' naar Schotenhof voor paardenrennen, dansfeesten, vliegtuigmeetings en tennis. Of gewoon om te wandelen, te schaatsen en te 'verpozen'. Om al dat 'chique' volk op te vangen werd tramlijn 5 al in 1905 doorgetrokken van de vaart tot het hotel-restaurant 'Schootenhof', het latere Iepenburg.*



Neem rechts de Grote Singel (met moerasedijken) en dan links de Frans Reinemundlei. Reinemund was onder andere beheerder van de Antwerpsche Tramways (1911), net als Henri Engels (heeft hier ook ergens een straat).



Zoek **bij nummer 17** de goed verscholen villa Saxonica (1908-1909). Dit is een kasteelvilla zoals er de eerste decennia van de twintigste eeuw wel meer gebouwd werden. Ze kregen meestal ook een naam.



Neem rechts de Nachtegalelei (met mooie zilverslindes) en ga rechtdoor voorbij het verkeersbord enkele richtingen. Ga ook rechtdoor aan de Patrijzenlei tot de kruising Vlinderlei.



**Rechts**, in 'Residentie Félicité' (voorheen RVT Zonnehof van het OCMW Schoten)  wonen een veertigtal senioren. Volg 'ingang bezoekers' naar de rolstoelhelming voor een eventuele sanitaire stop en een koffietje.



Neem bij het verlaten van Félicité de Kneuterlei. De kneuter is een klein vogeltje, familie van de vink. Kneuterig, bekrompen of kleinburgerlijk zijn de villa's hier allermint.




Op het einde van de Kneuterlei links en dan rechtdoor in de Vinkenlei en de Eekhoornlei, tot de Wezelsebaan.



Steek over naar het fiets-voetpad naast basisschool De Tuimelaar. Ga rechts op het pad en dan links in de Eekhoornlei. Blijf hier links lopen, snelheid auto's.

*De Tuimelaar is een 'Freinetschool' naar de inzichten van de Franse pedagoog Célestin Freinet (1896-1966). Meer dan in het traditionele onderwijs vertrekt men vanuit de eigen ervaring en inbreng van de leerlingen.*


 Neem aan nummer 19 links het pad naar de Zilverstraat. Bij het einde van het pad ziet u een nieuwe verkaveling, straatnaam Kleine Heyde. Hier lagen tot 2012 de terreinen van tennisclub De Witte Wilg, opgericht in 1971, door de bekende familie Stockbroeckx. De club telde ooit 800 spelers. In 1980 kwam zelfs Björn Borg er op bezoek.

 Ga rechts in de Zilverstraat, een van de oudste straten in Koningshof, heraangelegd in 2013. Met slanke zuilvormige haagbeuken, familie van de berk.

*De weg aan nummer 43-45 noemt men de Pheyp. Achterin liggen, al sedert 1952, de terreinen van voetbalclub KFC Koningshof. In 2015 kocht de gemeente de gronden van de vennootschap 'Koningshof Klein Heide' zodat er nog lang gesjot kan worden.*

 **Aan nummer 49:** mooie villa in de stijl van de zuidelijke staten van de USA, compleet met Amerikaanse brievenbus.

 Neem rechts de Kapellei tot het gele kruispunt. Op de hoek staat de witte villa Campanula (klokje). Klokjesbloemen zijn er in honderden 'soorten' voor binnen en buiten. Hebt u blauwe of witte grasklokjes in de tuin of een bloembak?

 Neem rechts de Dennenlei. Loop zeker links, want het lijkt hier soms een snelweg. De bomen in deze Dennenlei zijn geen dennen, maar zilverlindes. Geen dennen-appels dus. Weet u dat Schoten ongeveer 16.000 laanbomen telt?

 Volg wegwijzer O.L.V. Koningin.

 Aan de kerk kunt u kiezen: ofwel een rondje rond de kerk, ofwel ineens afkorten naar de Meibloemlei rechts.

 **Aan de achterzijde van de kerk** staat een herdenkingsplaat voor Victor De Beukelaar.

Victor De Beukelaar, van de gelijknamige chicoreifabriek aan de IJzerlaan in Antwerpen, speelde een grote rol in de ontwikkeling van Koningshof. Hij was overtuigd Vlaming, sociaal heel geëngageerd én bouwheer van de nieuwe kerk van OLV Koningin. Drie maand voor de inwijding in 1932 overleed hij totaal onverwacht, 35 jaar oud. Zijn jongere broer Piet werd veel ouder (1902-1995) en was kapelaan en later pastoor in de parochie.

 De bouwplaats van de kerk was nogal zompig. Daarom zou rond de kerk de vijver in hoefijzervorm aangelegd zijn. Tuinarchitect Martin (Alfons Servaislei) tekende voor het mooie groen op het Ruusbroeckplein rond de kerk.

Jan Van Ruusbroeck was een mysticus begin de jaren 1300. Hij leefde als kluizenaar in het Zoniënwoud, maar was ook geregeld in Brussel als kapelaan. Zijn beste werken schreef hij na bezoek aan Brussel (?). Over collega's schreef hij: "De lucht stinkt naar de zonden en de kwalijke faam van de priesters van vandaag".

 In de Meibloemlei geen meibloempjes, maar wel flinke zilversdoorns met heel diep ingesneden blad.

 **'Residentie De Meibloem** - Rustoord voor valide bejaarden' (huisnummer 6) voor een twaalfstal bewoners.

 Ga bij de Wezelsebaan links, blijf op het fiets-voetpad en steek 50 meter verder over naar de Vijverlei.

**Zo bent u (bijna) terug bij het beginpunt.**



> Vijverhof



Vlinderlei 11, 2900 Schoten - 0473 33 58 97  
info@felicitate.be - www.felicitate.be

GASTHOF  
**VIJVERHOF**

Vijverlei 13 - 2900 Schoten - 03 658 47 20  
info@gasthofvijverhof.be - www.gasthofvijverhof.be  
facebook: Gasthof Vijverhof



WONEN • WELZIJN • ZORG • SERVICE

Botermelkdijk 282 - 2900 Schoten - 0032 (0)3 666 26 41  
info@hofvanschoten.be - www.hofvanschoten.be

### Met dank aan

- Beeldbank Schoten / Heemkring Scot
- Alle handelaars en diensten die een inspanning leveren om Schoten voor iedereen vlotter toegankelijk te maken
- Vrijwilligers en gemeentediensten die deze wandelingen vorm gaven en actueel houden
- U, beste wandelaar. Hopelijk heeft u genoten!

Deze brochure is een uitgave van de Schotense Raad voor personen met een handicap, in samenwerking met de Seniorenadviesraad en het Gemeentebestuur.

**Contact: RPH, Deuzeldlaan 49 - 2900 Schoten**

**toegankelijk@schoten.be**