

Wandeling 5 Den Deuzeld

Vertrek & aankomst:

Einde Voorschotenlaan, parkingang naast dienstencentrum Cogelshof

Parkeren:

Voorschotenlaan of op voorbehouden G-plaatsen naast het gebouw

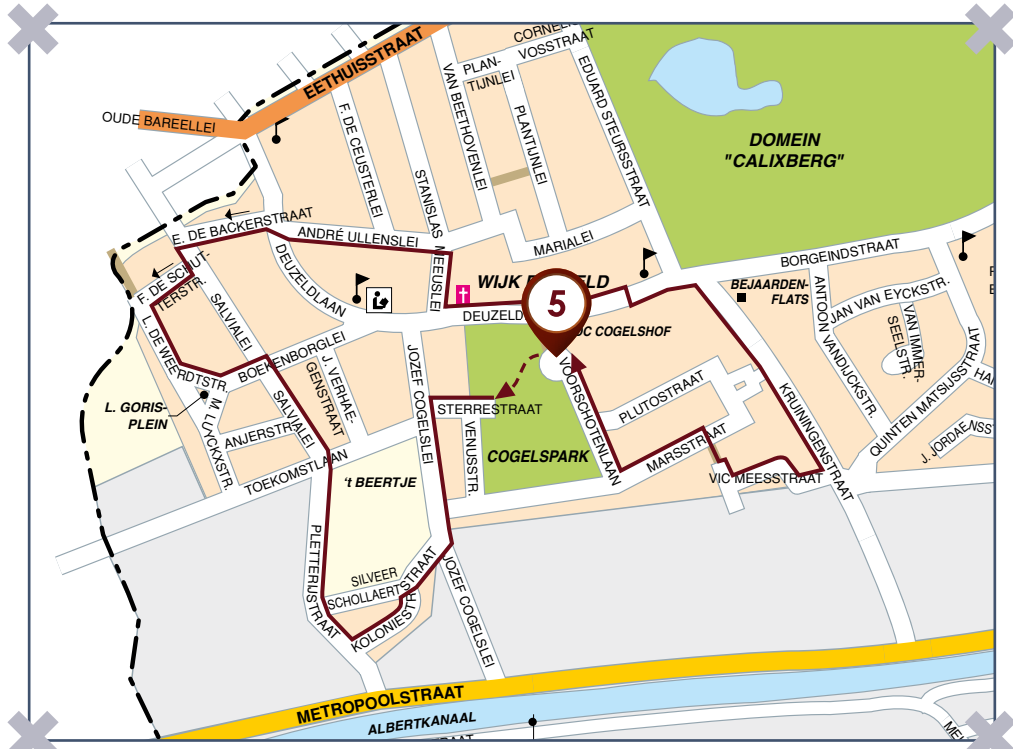
Afstand en wegen:

3,5 km over verharde parkwegen en geplaveide straten / Afkorting mogelijk

GPS: 51.244734, 4.466475

Toegankelijk toilet  : LDC Cogelshof, Deuzeldlaan 49






Over Den Deuzeld

Het gehucht Deuzeld wordt al vermeld in 1232 als Diselacker. Later ook Doeselt, Dueselt, Duiselt, Deusels, Deuzel. De naam zou komen van Donsele zoals het riviertje Klein Schijn toen heette (1240).

Vanaf de tweede helft van de 19e eeuw ('industriële revolutie') begint de groei van 'Den Deuzeld' (vooral) met de oprichting van een suikerfabriek (1857). De man achter de fabriek aan de Kruiningenstraat was Eugène Meeùs, °1830 in Antwerpen, Sint-Andries. Hij kwam uit een groot gezin, maar werd toch advocaat, ondernemer, provincieraadlid, bankbestuurder, volksvertegenwoordiger. In Schoten deed Meeùs nooit aan politiek, maar bepaalde er wel mee het sociale en economische leven. Zo financierde hij de bouw van de eerste kerk en van de parochieschool. En bij de fabriek verrees een arbeiderswijk.




> Nieuw en oud Cogelshof

 Volg het voetpad tot het oorlogsmonument voor gesneuvelden, professioneel gerestaureerd in 2015. Herkent u de straatnamen? Achter het monument ligt de tuin en villa van Eugène Meeüs.

 Ga verder tot de verkeerslichten. Links ziet u het voormalige portiershuis van domein Calesberg. U kunt hier naar de dokter in huisartsenpraktijk Het Poorthuis.

Het domein Calesberg is eigendom van de adellijke familie Bracht. De moord op baron Charles Victor Bracht haalde in 1978 de voorpagina's van alle kranten. Vandaag is Calesberg nog altijd de hoofdzetel van Sipef, een internationaal bedrijf met landbouwactiviteiten (thee, rubber, bananen, ...) in het zuiden.

 Neem de Kruijningenstraat rechtdoor tot nummer 98.

 In de oude Heilig Hartkerk (gebouwd 1897, gesloten 1960) huist nu 'de Verferk'. U kunt er niet naast kijken. Bij de ombouw tot handelsruimte werden het dak en de gevel veranderd. De pastorieën links en rechts zijn nog in originele staat. Let ook eens op de (rolstoel)helling van de nieuwbouwwoningen 96-98.

 Aan nummer 98 komt u in de Vic Meesstraat. Een woonerf (2016) met 95 appartementen en woningen.

Voetballegende Vic Mees (1927-2012) werd op Den Deuzeld geboren. Aan het einde van de Kruijningenstraat hield zijn vader Jef café Sportwereld open, vlak tegen het Albertkanaal. Vic kon met de fiets over de (toen nog niet afgebroken) Kruijningenbrug naar de training op den Bosuil. Hij speelde 649 matches voor Antwerp, was 68 maal Rode Duivel en won de Gouden Schoen. Mees combineerde het voetbal met zijn werk als kolenhandelaar. Mocht hij nu spelen dan was hij multimiljonair, zonder moe of vuil te worden.

 Wandel naar de uitgang voor fietsers aan de Marsstraat. Steek naar links de Marsstraat over en ga voor het Cogelspark rechts naar het dienstencentrum.

U bent terug bij het vertrekpunt.



> Het Poorthuis



MEDIREST catering op maat en cafetaria
Dienstencentra Cogelshof en 't Dorp
Woonzorgcentrum Verbert - Verrijdt

Peter Christiaensen bvba

Deuzeldlaan 122 - Schoten

03 644 96 44

peter.christiaensen.3267@argenta.be

Uw appeltje voor de dorst • www.argenta.be



**De Verfkerk**
binnen-en buitenhuisdecoratie voor
de particulier en de vakman
Kruiningenstraat 88 - Schoten www.deverfkerk.be

Met dank aan

- Beeldbank Schoten / Heemkring Scot
- Alle handelaars en diensten die een inspanning leveren om Schoten voor iedereen vlotter toegankelijk te maken
- Vrijwilligers en gemeentediensten die deze wandelingen vorm gaven en actueel houden
- U, beste wandelaar. Hopelijk heeft u genoten!

Deze brochure is een uitgave van de Schotense Raad voor personen met een handicap, in samenwerking met de Seniorenadviesraad en het Gemeentebestuur.

Contact: RPH, Deuzeldlaan 49 - 2900 Schoten

toegankelijk@schoten.be



Neem aan het einde van de Voorschotenlaan het paadje naast de petanquebanen. U bent in het Cogelspark. Opgelet: de rode pijlen van onze wandeling staan in het park soms op lage paaltjes.

De adellijke familie Cogels bouwde hier in 1879 een kasteeltje. Na afbraak werd het domein gedeeltelijk verkaveld (einde jaren 1960). Een deel werd omgevormd tot het huidige Cogelshof, een groene oase in een dichtbebouwde wijk. Het ontwerp is van de internationaal gerenommeerde Schotense landschapsarchitect Jacques Wirtz. Piramides van kasseien en klimop contrasteren met de wilde vormen van de paadjes, plantsoenen, bomen en vijver.



Wandel door het park, naast de speeltuin en de vijver (houten afsluiting) naar de uitgang aan de Sterrestraat. Wandel voort tot de hoek.



Schuin rechtsvoor ziet u het kleurrijke gemeentelijke kinderdagverblijf 't Beertje.



Neem de Jozef Cogelslei (linker voetpad) en wandel voorbij het Aquafin waterzuiveringsstation (1970). Laat de Marsstraat links liggen en steek verderop over naar de Koloniestraat.

Net over de grens met Merksem kwam in 1902 een glasblazerij met gespecialiseerde Duitse ambachtslui. Voor hen werden op Schotens grondgebied woningen gebouwd, bekend als 'de Kolonie'.



Volg de Koloniestraat (buigt schuin linksaf). Rechts ziet u oude populieren en een hondenloopweide, omheind met duurzaam kastanjehout.



Rechts naar de Pletterijstraat. De naam herinnert aan de vroegere metaalwalserij.



Ga voorbij het voetbalveldje. Tegenover Euroblast ziet en ruikt u opnieuw de waterzuivering van Aquafin.



Steek de Toekomstlaan over naar de Salvialei.




Tweede links is de Boekenborglei. Loop tot het Leonard Gorisplein, met brede oude platanen.



Volg naar rechts de Lodewijk De Weerdstraat. Links aan het park (achterzijde Boekenborghpark, Merksem) is er een fiets-voetweg naar de Deurnebrug (brug van 'den Azijn').

 Neem de Ferdinand de Schutterstraat. Bij de Salvialei even links en neem dan direct de Eduard De Backerstraat. Alle straatnamen die u hier passeerde, komt u straks terug tegen op het monument van de gesneuvelden tijdens WO I.


 Steek over naar de André Ullenslei. Nog een oorlogsvrijwilliger in WO I, gestorven in Calais, en een telg van de adellijke familie Ullens de Schooten, maar niet te verwarren met Alfons, oud burgemeester (1902-1911).


 Let eens op de **perfect toegankelijke Deuzeldapotheek** en het goed aangelegde fiets- en voetpad ernaartoe. Hebt u ook de blindengeleidetegels gezien?

 **In de Ullenslei** getuigen statige gevels van vroegere welvarende bewoners. Bijvoorbeeld de nummers 48 tot 56! De zilverlindes in de straat zijn 'gekandelaard' omdat ze anders veel te groot worden.

 Draai de Stanislas Meeuslei in.

In oktober 1914 moest het fort van Merksem opgeblazen worden om het niet in handen van de bezetter te laten. Maar er liep iets fout en bij de ontploffing werden verschillende soldaten gedood, onder wie Stanislas Meeüs.

 **Links** de 'nieuwe' Heilig Hart kerk (1961), opgetrokken in een voor die tijd heel moderne lichte bouwstijl.

 Draai mee met het voetpad voor de kerk de Deuzeldlaan in en loop verder naar dienstencentrum Cogelshof . Steek over op het zebrapad.



Dit dienstencentrum, het vroegere G.O.C., werd ingehuldigd in 1981 en was uniek in zijn doelstelling: de volledige integratie in het maatschappelijk leven van personen met een beperking mogelijk maken. In 2011 werd het vernieuwd. In de cafetaria kan u alle dagen 's middags terecht om iets te eten en te drinken.

 **Het roestvrije kunstwerk 'De Kiekeboes'** (Luk Van Soom - 2013) past in de fietsstriproute door het Noorden van de provincie. Striptekenaar Merho woonde heel lang in de wijk Deuzeld en creëerde er meer dan 60 albums van de bekende familie Kiekeboe.

U kunt de wandeling hier beëindigen of nog even doorlopen; u eindigt dan ook weer hier.

