

Wandeling 4 De List

Vertrek & aankomst:

Recht tegenover Pizza Hut, Bredabaan 967, 2900 Schoten

Parkeren:

Pizza hut en achterzijde Carrefour, hoek Bredabaan/Horstebaan, 2900 Schoten

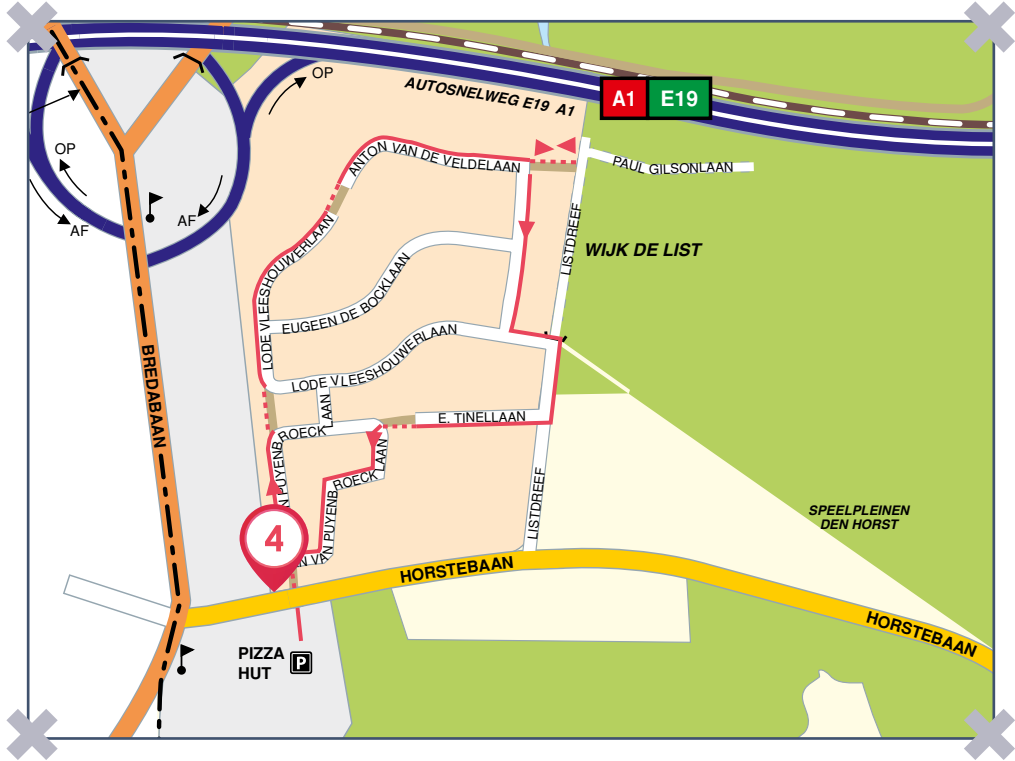
Afstand en wegen:

2,3 km over verharde weg en twee korte stukjes dolomietpad

GPS: 51.259730, 4.467026 (parking)

Toegankelijk toilet  : Carrefour naast Lunch Garden en Quick (Burger King)





Over De List

Het domein 'De List' of 'Ter List' wordt al vermeld in de 12e eeuw. Men kon niet achterhalen of er toen alleen maar een hoeve of al een kasteel stond. Het domein van ruim 90 ha is in de loop van de geschiedenis dikwijls van eigenaar veranderd, tot het door huwelijk na 1835 eigendom werd van de familie van Havre.

Het Peerdsbos, Vordenstein en het Park van Brasschaat vormden vroeger één geheel. Met de aanleg van de E19, begin de jaren '70, werden stukken afgesneden. Later kwam er nog de HSL-tunnel naast. Ook de List werd in twee gesneden. Onze wandeling loopt door het deel van De List beneden de snelweg, in 1984 verkaveld tot villawijk.





Ga van de parking naar het startbord aan de overzijde van de Horstebaan, recht tegenover Pizza Hut.

Deze wandeling leidt ons door een stuk Schotense cultuur en toch ook natuur, geprangd tussen drukke verkeerswegen en winkelcentra. Cultuur via de straatnaamborden en natuur door zo nu en dan stil te staan bij de oude en nieuwe laanbomen in De List.



Neem het voetpad naar de Jan Van Puyenbroecklaan. Van hieruit gaat het een heel eind rechtdoor. De bomen in deze straat, sierperen, geven overvloedige witte voorjaarsbloesems en geeloranje tot rode herfstkleuren.

Kunstschilder Jan Van Puyenbroeck (1887-1972), woonde vanaf 1959 in Schoten en behoorde tot de grootste portrettisten van de vorige eeuw.



Neem aan nummer 15 het pad rechtdoor. Het komt uit op de hoek van de Lode Vleeshouwerslaan. We gaan niet naar rechts, maar lopen rechtdoor. De straat is opgefleurd door boomhazelaars (rood blad) en sierkersen.

Lode Vleeshouwers, was een Schotense schilder-beeldhouwer (1900-1964), vooral bekend om zijn religieuze beeldhouwwerken. Bijvoorbeeld: het Heilig Hartbeeld naast de kerk van Sint-Cordula en beelden voor de abdij van Orval en de Trappistinnen in Brecht.



Wandel aan uw rechterzijde de Eugeen De Bocklaan (1889-1981) voorbij. Hij was een Vlaams schrijver, uitgever en stichter van Uitgeverij De Sikkel. Hij schreef biografieën, onder andere van Hendrik Conscience.





Neem het smalle pad rechtdoor en u komt in de Anton Van de Veldelaan (1895-1983), schrijver van toneelstukken, jeugdboeken, essays en romans.

De woningen en percelen worden hier groter, het geraas van de autosnelweg wordt sterker, ondanks de aangelegde berm. Bij sommige villa's ziet u in de achtergrond de vrachtwagens passeren op zo'n 50 meter van de tuinen.

In de overeenkomst over de verkaveling tussen de familie Van Havre en de gemeente zat ook de overdracht van 40 hectare natuur aan de gemeente Schoten. Na ruim 30 jaar juridische strijd besliste de rechtbank (2016) dat de familie van Havre deze gronden aan beide kanten van de autosnelweg moet afstaan voor 0,02 euro (de symbolische frank van vroeger). Dit gebiedje 'Bonte Hanek' (of hannek) heeft een rijke fauna en flora. Door een (geplande) ecobrug of 'ecoduct' zullen reeën en andere dieren heen en weer kunnen tussen het Peerdsbos en het domein Vordenstein. 'Hannek' was een streeknaam voor ekster. Vandaar ook 'een hannekensnest', een rommeltje.

De oude familie van Havre zwermde uit over de hele regio. In Schoten kennen we de Ridder Walter van Havrelaan. Walter, één van de drie zonen van baron van Havre, was geneesheer-orthopedist. Tijdens WO I werkte hij in het Belgisch militair hospitaal in Le Havre (Le Havre – van Havre, toeval?). In omstandigheden waarin een amputatie van ledematen dikwijls het enige middel was om een leven te redden, verrichte hij pionierswerk met schroeven en plaatjes. Hij stierf in 1919, 49 jaar jong, aan de Spaanse griep in Antwerpen waar hij oorlogsgewonden behandelde.

 Waar de straat een knik naar rechts maakt, kunt u kiezen: ofwel zet u naar rechts de wandeling gewoon voort, ofwel loopt u rechtdoor het dolomietwegeltje in.

 Kiest u voor het wegeltje dan komt u bij een grote zwarte toegangspoort met een privaatbord. Toch staat de weg achter de poort op het stratenplan als een officiële straat, de Paul Gilsonlaan. Foutje? Neen, al in 1962 waren er verkavelingsplannen voor De List en kregen nog aan te leggen straten al een naam. Een deel van de verkaveling ging niet door, maar de straatnaam bleef. De toegangspoort behoort tot het cultureel erfgoed van Schoten, maar staat hier wel verloren.

 **Links voorbij de poort** ziet u op enige afstand de oude pachthoeve van het kasteel, met verschillende rechthoekige bakstenen gebouwen (rond 1900). De autosnelweg loopt er bij wijze van spreken door de woonkamer.

 Keer terug op uw stappen, door het wegeltje naar de Anton Van De Veldelaan en volg naar links.

 Aan de T-kruising met de Lode Vleeshouwerslaan gaat het opnieuw links. Bij de groene glascontainers bent u in de Listdreef.

 Bewonder **de prachtige dreef** met bijna 100 zilveresdoorns, prachtig uitgegroeid in een dubbele rij. Van de ongeveer 16.000 laanbomen in Schoten zijn dit wel mee van de mooiste.

 **Links, net voorbij de glasbollen**, ziet u de ingangspoort van de beveiligde luxeresidenties. Mits het nodige kleingeld vindt u hier misschien wel een passend optrekje.

Helemaal aan het einde ziet u de verkeerslichten aan de Horstebaan. Daar moeten we niet zijn.



Volgende straat rechts. Edgar Tinel (1854-1912) was een internationaal bekend pianist en componist. Hij werd directeur van het Mechelse Lemmensinstituut en nadien van het Conservatorium van Brussel, waar hij als manneke van 9 jaar al was ingeschreven als leerling. Guido Gezelle schreef een gedicht over hem.



Let nog even op **de prachtige beuken en op de moeraseiken**, met diep ingesneden blad (aan de witte betonpaaltjes).



Tussen die witte paaltjes, over dolomiet, naar de Jan Van Puyenbroecklaan.

Hou deze laan links aan en u bereikt terug het vertrekpunt.

Een korte wandeling, maar misschien toch de moeite?



> Duitsers (de twee rokende figuren in de achtergrond) komen een paard opeisen van baron Van Havre aan de paardenstallen van kasteel De List.

Parkbistro Oranjerie De Vlinder
Horstebaan 2 (parking Kopstraat)
2900 Schoten - 03 646 72 03
www.oranjeriedevlinder.be




VORDENSTEIN
WOONZORGCENTRUM

CONTACTEER ONS VOOR EEN BEZOEK OF AFSPRAAK:

Ann Rouchet, directrice

Ridder Walter van Havrelaan 16, 2900 Schoten

vordenstein@orpea.net - www.orpea.be/vordenstein



Autoaanpassingen Eric

Alle aanpassingen voor minder mobiele personen

Brechtsebaan 42 unit 54, 2900 Schoten

0474 37 30 37 - www.autoaanpassingen.be

Autoaanpassingen.Eric@skynet.be

Met dank aan

- **Beeldbank Schoten / Heemkring Scot**
- **Alle handelaars en diensten die een inspanning leveren om Schoten voor iedereen vlotter toegankelijk te maken**
- **Vrijwilligers en gemeentediensten die deze wandelingen vorm gaven en actueel houden**
- **U, beste wandelaar. Hopelijk heeft u genoten!**

Deze brochure is een uitgave van de Schotense Raad voor personen met een handicap, in samenwerking met de Seniorenadviesraad en het Gemeentebestuur.

Contact: RPH, Deuzeldlaan 49 - 2900 Schoten

toegankelijk@schoten.be