

Wandeling 2 Vordenstein

Vertrek & aankomst:

Op parking Vordenstein, infoborden links naast de inrijpoort (tussen zuilen haagbeuk)

Parkeren:


Parking Kopstraat, 2900 Schoten

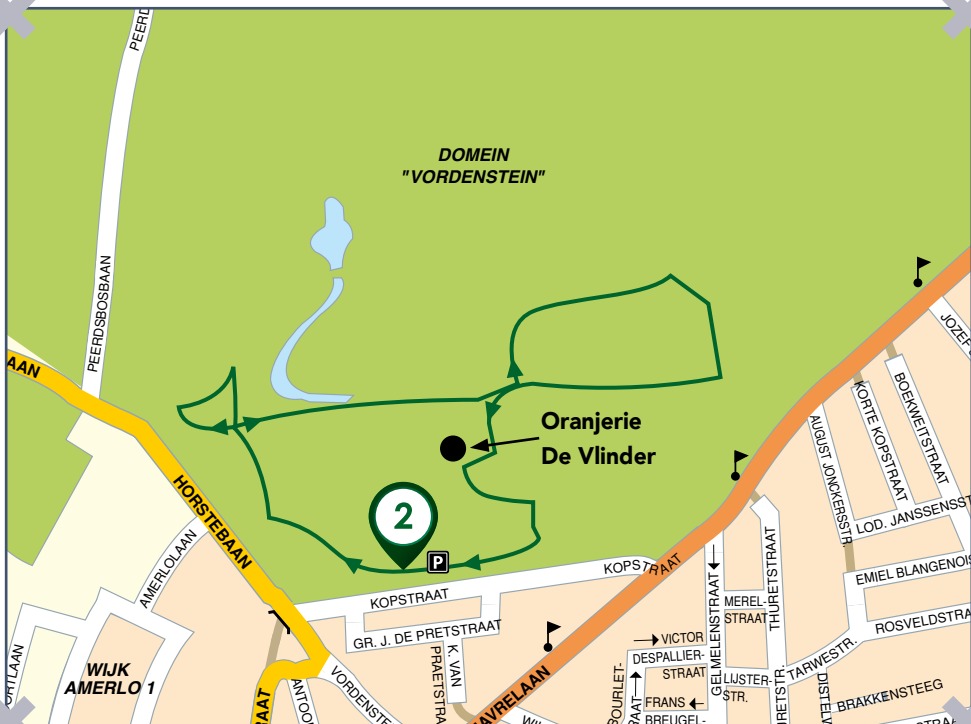
Afstand en wegen:

3,5 km over met dolomiet verharde wandelwegen

GPS: 51.256579, 4.491865 (parking)

Toegankelijk toilet  : Oranjerie De Vlinder in het park en in wzc Vordenstein





Over Vordenstein

Park Vordenstein wordt beheerd door het Agentschap Natuur & Bos van de Vlaamse overheid en wordt aangeprezen als volgt: "... Je kan er genieten van zeldzame bomen, brede majestueuze lanen, open grasland en natuurlijke vijvers. De gerestaureerde oranjerie, de oranjerietuin en de smeedijzers toegangspoorten geven het park extra cachet. ... In de bijzondere parkbistro Oranjerie De Vlinder word je hartelijk ontvangen en de ommuurde oranjerietuin met educatieve culinaire tuinen is meer dan een bezoek waard."

In het park zijn drie wandelingen uitgestippeld. Onze wandeling voert u vlot door het park en de oranjerietuin.



> Nieuw en oud



Volg van bij de infoborden de rood-wit-blauwe pijlen tot aan de prachtige inkompoort. Wandel het domein binnen zoals de kasteelheren vroeger. Gewoon rechtdoor tot het eerste kruispunt.



Tot 1946 stond op het **open grasveld vóór u** het laatste kasteel van Vordenstein. Afgebroken.



Schuin links naar de kapel van Den Horst. U ziet hier niet de voorgevel van de kapel, want de smeedijzeren poort blijft meestal gesloten (verkeersdrukte Horstebaan). Later toch eens vooraan gaan kijken?

De eerste kapel werd in 1436 gebouwd door Nicolaas Van de Werve, burgemeester van Antwerpen. Den Horst werd een druk bezochte bedevaartsplaats, met een 'zwart' Onze-Lieve-Vrouwe-beeldje. Maar van veel bidden krijgt men dorst en dus telde het gehucht Den Horst ooit vier brouwerijen.

Rond 1600 werd de kapel verwoest en herbouwd, maar pas in 1827 is ze officieel toegevoegd aan Vordenstein. Daar zorgde Daniël Thuret voor, een Nederlandse bankier én burgemeester van Schoten. Dochter Eulalie Thuret was het jaar voordien getrouwd met Jacques de Pret de Roose de Calesberg en werd zo kasteelvrouw. In 1835 werd ze (de kapel) gerestaureerd en kreeg haar huidige vorm.

De familie De Pret de Roose de Calesberg is nog altijd eigenaar van de kapel. Soms wordt er iemand bijgezet in de grafkelder, maar er zijn ook prettige gebeurtenissen. In 2012 werden voor een huwelijk de glasramen vervangen en in 2015 volgde een volledige opknapbeurt voor een doopsel.



Keer om richting grote stenen vaas. Links is weiland afgesloten met schrikdraad. Loop tot het infobord over het Kempisch roodbont rond. Staan ze niet hier in de wei dan komt u ze straks nog wel tegen.



Rechtsaf bij de stenen vaas rechts, richting hoofdingang. Links ziet u achter de 'rietkraag' van de parkvijver een klein paviljoentje (1818).



Ga op het kruispunt naar links en bewonder naast de vijver drie meerstammige zomerlindes. Eéntje heeft aan de grond een omtrek van bijna tien meter. Rechtsvoor ziet u al een stukje van de muur van de oranjerietuin.



Ga voorbij de dienstingang tot aan de infoborden links. Dus niet rechts afslaan naar de oranjerie, tenzij u nu al dorst hebt of dringend een sanitaire stop moet maken.



Twintig meter voorbij de infoborden ziet u links het vroegere koetshuis (1852). En ontcijfert u ook nog even de gebeeldhouwde poëzie op het ronde 'bankje' bij de splitsing?



Volg het pad schuin links rond de weide. Even rusten op de drie zitbanken voor een stukje geschiedenis?

Vordenstein ontstond in de veertiende eeuw als buitenverblijf van de Antwerpse burgerij. Van de vroegere kastelen bleef niets over en het domein veranderde door de eeuwen dikwijls van eigenaar en grootte.

In 1964 dreigde verkaveling, maar na een lange juridische strijd kocht de overheid in 1980 zo'n 110 hectare van het domein. In het midden blijft ongeveer 25 hectare eigendom van de familie de Pret. Onder beheer van het Agentschap Natuur & Bos kreeg Vordenstein een facelift en wordt er heel deskundig gewerkt om ook de toekomst veilig te stellen.

In 2016 verwierf de gemeente Schoten 40 hectare groen naast de E19. Na alweer een lange juridische strijd besliste de rechtbank dat de familie van Havre (domein De List) gronden aan beide kanten van de autosnelweg moet afstaan. Dit gebiedje 'Bonte Hanek' (oude streeknaam voor ekster) kan de verbinding vormen tussen het Peerdsbos en Vordenstein. Over een (geplande) 'ecoduct' zullen reeën en andere dieren heen en weer kunnen.



U komt tussen rododendron. De oude rodo's vormen hier en daar een tunnel, een 'heksengang'. Loop door tot u op een dreef uitkomt. Verderop ziet u een grote vaas die vroeger bij het kasteel stond. Ga niet tot daar.



Neem de dreef naar rechts tot het volgende kruispunt. En dan opnieuw rechts. U komt in de 'twaalfurendreef'. In deze dreef lagen de schaduwen van de bomen op het middaguur (tijdrekening toen) precies in elkaars verlengde, vandaar 'twaalfurendreef'.




De voorbije jaren is het oude zieke bomenbestand in veel dreven vervangen. Dit is een absoluut noodzakelijke ingreep. Op andere plaatsen in het park laat men wél dood hout staan en liggen. Dat zorgt net voor méér leven.



Slu opnieuw rechtsaf bij het begin van de werkzone. Ga de dreef dus niet ten einde. De grote poort verderop is een ingang voor het parkbeheer en de hulpdiensten.

 Volg de grote weg naar de oranjerie. Sla niet linksaf bij de rode en blauwe pijl (naar parking).

 Aan het einde van de wei, bij de liggende trompetboom, komt u opnieuw bij de oranjerie .

 Kunt u geen trappen doen, ga dan binnen aan de achterzijde. Er is een rolstoelliftje (plateaulift). Kunt u nog wel de trap op, ga dan via het poortje links naar de voorkant van het gebouw.

De prachtig gerestaureerde oranjerie van Vordenstein (+/- 1800) is geklasseerd als erfgoed. Bananen of appelsienen lagen toen nog niet in de supermarkt. Kasteelheren pakten uit met hun rijkdom en relaties in de tropen door zelf exotische planten, fruit en groente (en ook bomen in het park) in te voeren en te telen. De zon door de grote ramen en de verwarming onder de grote vloerroosters beschermden tegen onze winters.

Sedert begin 2014 baat de vzw Steffie in de oranjerie 'Parkbistro De Vlinder' uit. Hier vinden jongeren met een autismespectrum stoornis en/of een verstandelijke beperking een zinvolle dagbesteding. Aanbevolen!

 Loop zeker ook eens door **de ommuurde tuin** en geniet van de moes-, rots- en kruidentuin, van bloemen, serres, oude fruitbomen, leifruit, en de vlinderheuvel, ... Alleen bij de vijver is er een niveauverschil en vermijdt u best de metalen roosters.

 Verlaat de tuin via de zwarte poort in de linkermuur (bekeken vanop het terras) en volg de pijlen naar de parking.

Zo bent u terug bij het beginpunt.

Links van de parkinguitrit (op 200 meter) vindt u in **Woonzorgcentrum Vordenstein** (hoek Kopstraat en Van Havrelaan) een aangepast toilet  en cafetaria (namiddag). Ga er eens kijken.





LEEF PRECIES ZOALS THUIS



**CONTACTEER ONS VOOR EEN
BEZOEK OF AFSpraak:**
Ann Rouchet, directrice
Ridder Walter van Havreleaan 16
2900 Schoten
vordenstein@orpea.net
www.orpea.be/vordenstein

**RESERVEER NU
03 680 34 00**



Parkbistro Oranjerie De Vlinder
Horstebaan 2 (parking Kopstraat)
2900 Schoten - 03 646 72 03
www.oranjeriedevlinder.be



Met dank aan

- Beeldbank Schoten / Heemkring Scot
- Alle handelaars en diensten die een inspanning leveren om Schoten voor iedereen vlotter toegankelijk te maken
- Vrijwilligers en gemeentediensten die deze wandelingen vorm gaven en actueel houden
- U, beste wandelaar. Hopelijk heeft u genoten!

Deze brochure is een uitgave van de Schotense Raad voor personen met een handicap, in samenwerking met de Seniorenadviesraad en het Gemeentebestuur.

Contact: RPH, Deuzeldlaan 49 - 2900 Schoten

toegankelijk@schoten.be