

Wandeling 10 Bloemendaal - De Zeurt

Vertrek & aankomst:

Parking Sportpark De Zeurt, Eksterdreef 6, 2900 Schoten. Ingang via Eksterdreef.

Parkeren:

Ruime parking Sportpark met voorbehouden G-plaatsen

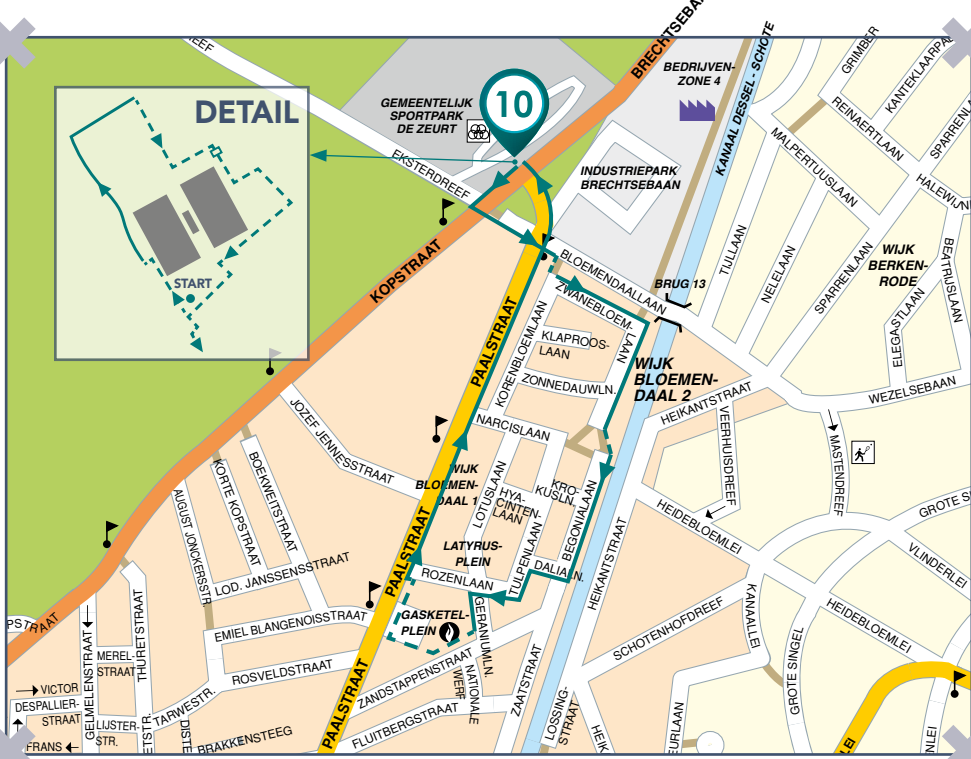
Afstand en wegen:

3,2 km over dolomiet, betonklinkers en asfalt. En 25 meter grijze steenslag, sorry!

GPS: 51.264345, 4.508042

Toegankelijk toilet  : op verschillende plaatsen






Over Bloemendaal - De Zeurt

De groene wijk De Zeurt grenst aan park Vordenstein en het Peerdsbos. De E19 en de HSL-spoorlijn lopen er doorheen. De wijk wordt gekenmerkt door grote villapercelen, lange rechte geasfalteerde dreven en stroken onverharde weg.

De wijk Bloemendaal, tussen 'de vaart' en de Paalstraat, bestaat uit twee delen. Bloemendaal 1 verrees vanaf 1949 en Bloemendaal 2 volgde tussen 1994 en 1997. De zand- en heidegronden waren eigendom van de 'gasmaatschappij' en stonden bekend als de 'gaasplek'.



> Gaasketelkoerse

Onze wandeling vertrekt aan sportpark De Zeurt, het zuidelijkste puntje van de wijk De Zeurt. Na verkenning van het sportpark gaan we alleen door de wijk Bloemendaal. Hier is meer 'te beleven' en het is veiliger wandelen.



Ga vanop de parking naar het grote beeld Baron von Münchhausen (Luk Van Soom - 2000) bij de sportvelden.

In het verhaal vloog de baron op een kanonskogel om te ontsnappen aan de zwaartekracht. Hier legt het bijna vijf meter hoge beeld een link naar sport en bewegen om de dagelijkse sleur te ontvluchten. Van Soom maakte ook het kunstwerk van De Kiekeboes aan dienstencentrum Cogelshof op de Deuzeldlaan.



Volg de klinkerweg naast de voetbalvelden van voetbalclub Simikos, ontstaan in het Sint-Michielscollege Schoten. Helemaal links, verder weg tegen de Eksterdreef, is er een skateterrein en een trefpunt voor jongeren. Van hieruit is het niet goed zichtbaar, maar misschien kunt u er bij gelegenheid eens gaan oefenen met de rolstoel?



Volg de klinkerweg tot de lokalen van Tafeltennisclub Schoten . Ga opnieuw rechts tussen velden en lokalen van Korfbalclub Schoten en volg het dolomietpad links afbuigend naar het brugje.




De vijver is gevuld met opvallende lisdodde (sigaren), grote gele plomb, zeggen en rietsoorten. In sommige jaren is de Zeurt een rustplaats voor doortrekkende ooievaars of wintergasten, zoals kramsvogels en prachtige pestvogels.



Ga over het brugje en volg het pad naar links tot de buitenweg (rand sportpark). Volg deze en neem het eerste pad rechts terug naar de sportvelden, evenwijdig aan de parking.



Sporthal De Zeurt  recht voor u was bij de opening in september 2007 de grootste gemeentelijke sporthal in de provincie. Kijk gerust eens binnen.

In dezelfde maand opende ook de nieuwe sporthal van het atheneum. Weet u dat Schoten een tiental clubs telt met een G-sport-werking?



Ga via de parking naar de verkeerslichten Brechtsebaan en steek over.



Neem het voet-fietspad naar rechts tot de eerste zijstraat. Ga daar links tussen de betonpaaltjes naar het kruispunt met Paalstraat (appartementen). Steek over op het zebrapad en volg het fiets-voetpad in Bloemendaallei.



Ga na 40 meter rechts tussen bruine paaltjes naar Korenbloemlaan. U bent in Bloemendaal 2. Volg links Zwanenbloemlaan tot het einde.



Ga tussen de ijzeren dwarsbeugels schuin links over het basketveldje naar de Begonialaan. U bent nu in de oudere verkaveling Bloemendaal 1.



Kijk eens naar de **mooië haagbeuken** in de Begonialaan en geniet van het zicht op 'Schotenvaart'.

De opvallende 'veerhuizen' Westende en Wenduïne (1922, café-hotel) aan de overzijde herinneren aan de tijd dat Schoten Bad een bekende badplaats was voor de sinjoor. Toen mocht men in de vaart nog zwemmen.



Neem Dahlialaan (tweede rechts) en ga dan links. De Tulpenlaan is het centrum van een jaarlijkse grote rommelmarkt (mei) in Bloemendaal.




Geraniumlaan. Neem bij huisnummer 5 het smalle paadje naast de woning. Oei! 25 meter steenslag. Dit pad is een van de 'brandwegen' doorheen de oude wijk Bloemendaal. Hier ontsproot vroeger meer dan één ware liefde.



Volg de brandweg naar rechts en dan bij einde betonplaten scherp naar links. Vervolg uw weg naast de meidoornhaag aan de achterzijde van het grijze gebouw. 25 meter verder komt u op het Gasketelplein.

De naam verwijst naar de oude gasketel, een grote ronde metalen constructie die tientallen jaren het uitzicht van de omgeving domineerde. In 1973 werd ze afgebroken en kwam een groot deel van het terrein vrij. De gemeente kocht en saneerde de zwaar vervuilde bodem. Vandaag is de technische installatie van de gasmaatschappij beperkt tot een omheinde zone in het midden van het plein. Rondom kwam er ruimte voor groen, parkeren, werken en wonen. De platanen in het midden zorgen sedert 2008 jaar na jaar voor meer schaduw en groen.



Het politiegebouw (2008)  herbergt circa 100 personeelsleden, al is herberg hier misschien niet het juiste woord. Meld u even bij de balie als u het aangepaste toilet wilt gebruiken. U bent welkom!



Met de rug naar de politie ziet u **links** 20 sociale flats (2016-2017) met beneden kinderdagverblijf 't Vlindertje.



En **rechts op het plein**: de zetel van het Rode Kruis .



Het Schotense Rode Kruis, opgericht in 1930, kreeg hier onderdak (2008) in een oud atelier-magazijn van de gasmaatschappij. Jarenlang was hier ook een filiaal van de gemeentelijke bib, maar dat deel van het gebouw is afgebroken bij de aanleg van het plein.



Vooraan op het Gasketelplein: kunstwerk 'Kwart voor twee' (Karel Hadermann - 2010).

Het verwijst naar de twee kanalen door Schoten, elk voorgesteld door een boot met roeier. De 12 verticale elementen vormen de wijzerplaat van een uurwerk, met de boten als wijzers. Om 'kwart voor twee' staat de grote boot op 2 en de kleine op 9. 2900 = postnummer Schoten.




Aan de overzijde van de straat: bakker 't Pistoleke en het Koninklijk atheneum. Hier stond (tot 1973) het kasteeltje Hof Bloemendaal, gebouwd voor WO I door Arthur De Bruyn, en dus bekend als het Hofke van De Bruyn.



Volg de beige geleidetegels voor slechtzienden, richting Rode Kruis. Neem recht door de rustigere zijbaan van de Paalstraat. Let op de mooie zuilolmen (iepen) aangeplant bij de heraanleg van de straten in 2008-2009.



Aan de overkant: apotheek Bloemendaal. Even verder Colruyt (1997)  en basisschool Bloemendaal.



Met het ontstaan van de wijk Bloemendaal werd in 1949 ook de parochie Sint-Jozef Bloemendaal opgericht. Vanaf 1951 groeide de Sint-Jozefschool, nu gewoon Basisschool Bloemendaal. Op de 'speelkoer' werd in 1974 een moderne kerk gebouwd. In 2013 werd de parochie opgeheven en de kerk afgebroken. Te weinig 'klanten'. Het vrijgekomen terrein is verdeeld tussen Colruyt (parking) en de school (speelplaats). In de oude pastorij (huisnummer 289) kunnen kwetsbare gezinnen goedkoop winkelen bij sociale kruidenier 'Appel en ei' (2014).



Steek over bij de verkeerslichten met rateltikker! Wandel via Aveve, Lidl (2017) en Aldi (2016) tot het volgende verkeerslicht (Brechtsebaan) en steek over naar de parking en het beginpunt.



Paalstraat 201 2900 schoten



Autoaanpassingen Eric

Alle aanpassingen voor minder mobiele personen
Brechtsebaan 42 unit 54, 2900 Schoten
0474 37 30 37 - www.autoaanpassingen.be
Autoaanpassingen.Eric@skynet.be

Met dank aan

- Beeldbank Schoten / Heemkring Scot
- Alle handelaars en diensten die een inspanning leveren om Schoten voor iedereen vlotter toegankelijk te maken
- Vrijwilligers en gemeentediensten die deze wandelingen vorm gaven en actueel houden
- U, beste wandelaar. Hopelijk heeft u genoten!

Deze brochure is een uitgave van de Schotense Raad voor personen met een handicap, in samenwerking met de Seniorenadviesraad en het Gemeentebestuur.

Contact: RPH, Deuzeldlaan 49 - 2900 Schoten

toegankelijk@schoten.be