

Deze nota dient enkel ter verduidelijking van de stukken die in openbaar onderzoek liggen. In het kader van dit openbaar onderzoek kunnen er geen opmerkingen op deze nota ingediend worden.

## Inleiding

In de provincie Antwerpen bevinden zich vandaag ongeveer 3200 kilometer aan geklasseerde onbevaarbare waterlopen. Deze waterlopen zijn o.a. belangrijk voor de afvoer van overtollig water en hebben dus ook regelmatig een onderhoud nodig. Voor dit onderhoud staan de erkende waterloopbeheerders in: de provincie (voor het overgrote deel van de geklasseerde waterlopen nl. 2400 km), de polders en wateringen, de Vlaamse Milieumaatschappij (VMM) en een aantal gemeenten.

In het voorbije jaar bracht de provincie nog een aantal (of delen van) waterlopen in kaart die vandaag nog niet door een waterloopbeheerder onderhouden worden, maar waar dit wel wenselijk is. Daarnaast zijn er waterlopen die nieuw aangelegd zijn en ook door een waterloopbeheerder dienen onderhouden te worden. Tenslotte zijn er ook geklasseerde waterlopen in de loop der jaren verdwenen of minder belangrijk geworden. Deze laatste groep zijn dus het statuut van 'geklasseerde waterloop' niet meer waardig.

Als een waterloop van statuut verandert, heeft dit een impact op de rechten en plichten van de bewoners langs deze waterlopen. Met dit openbaar onderzoek wenst de provincie de burgers in kennis te stellen van de waterlopen die van statuut veranderen.

## Hoe worden de waterlopen ingedeeld in Vlaanderen?

### 1. Bevaarbare waterlopen

De bevaarbare waterlopen of waterwegen zijn de grote stromen, rivieren en kanalen. Ze worden in onze provincie beheerd door De Vlaamse Waterweg.

### 2. Onbevaarbare waterlopen

De onbevaarbare waterlopen werden in 1955 opgetekend in atlanten en hierna conform art. 2 van de wet van 28 december 1967 betreffende de onbevaarbare waterlopen gerangschikt in drie categorieën. Wie de beheerder er van is, wordt bepaald door de categorie waartoe de waterloop behoort of het gebied waarin de waterloop gelegen is.

Categorie	Beheerder
1 <sup>e</sup>	Vlaamse Milieumaatschappij (VMM)
2 <sup>e</sup>	Provincie (polders en wateringen in hun werkingsgebied)
3 <sup>e</sup>	Gemeente (polders en wateringen in hun werkingsgebied)

Op de aangelande, eigenaar, gebruiker, huurder of pachter van een grond palend aan een geklasseerde onbevaarbare waterloop, rusten er een aantal verplichtingen. De belangrijkste hiervan worden hieronder op een rij gezet.

- Het is steeds verboden werken uit te voeren binnen de bedding van een geklasseerde onbevaarbare waterloop zonder machtiging of advies van de betreffende waterloopbeheerder in het kader van de omgevingsvergunningprocedure;
- Men moet doorgang verlenen aan de personeelsleden van het bestuur, aan de werklieden en aan de andere met de uitvoering van de onderhoudswerken belaste personen;

- Grondbewerkingen zijn verboden binnen een meter van de waterloop;
- Er mogen geen nieuwe bovengrondse constructies worden opgericht binnen vijf meter van de waterloop.

Bovenstaande bepalingen (en ook de soortgelijke bepalingen binnen het werkingsgebied van polders en wateringen) komen uit de wet van 28 december 1967 betreffende de onbevaarbare waterlopen, het decreet betreffende het integraal waterbeleid van 18 juli 2003, het Koninklijk Besluit van 30 januari 1958 houdende algemeen politiereglement van de polders en van de wateringen en het Koninklijk besluit van 5 augustus 1970 houdende algemeen politiereglement van de onbevaarbare waterlopen. Voor een aantal bepalingen zijn er uitzonderingen/aanvullingen opgenomen in de betreffende wetgeving. U kan bovenstaande wetgeving opvragen bij de dienst Integraal Waterbeleid ([diw@provincieantwerpen.be](mailto:diw@provincieantwerpen.be)) of raadplegen via [www.provincieantwerpen.be](http://www.provincieantwerpen.be) .

### 3. Grachten

De grachten in het Vlaams gewest zijn alle andere waterlopen die niet gerangschikt werden in een categorie conform art. 2 van de wet van 28 december 1967 betreffende de onbevaarbare waterlopen. Ze worden ingedeeld in drie typen: private grachten, baangrachten en publieke grachten. Er bestaat geen gebiedsdekkende inventaris van de grachten dus kan men ze niet allemaal terugvinden op kaartmateriaal.

#### a) Baangrachten/langsgrachten/straatgrachten

Baangrachten horen bij de openbare weg. Zij zorgen voor de afwatering van het hemelwater en van het gezuiverde afvalwater indien er geen riolering aanwezig is. Deze grachten worden onderhouden door de beheerder van de weg (de Vlaamse overheid of de gemeente) als eigenaar van de gracht.

#### b) Private grachten of perceelsgrachten

Private grachten bevinden zich op of tussen private eigendommen. Ze worden niet onderhouden door een openbaar bestuur.

#### c) Publieke grachten

De publieke grachten omvatten de vroegere grachten van algemeen belang en na de inwerkingtreding van de digitale atlas ook de polder- en wateringgrachten. Dit zijn beide private grachten die omwille van hun algemeen belang beheerd worden door respectievelijk de gemeenten en de polders en wateringen. Er kan een erfdienstbaarheid worden opgelegd met betrekking tot het recht van doorgang en het recht van deponie van ruimingsproducten en maaisel uit de publieke gracht. Er kan maximum een erfdienstbaarheidszone van vijf meter landinwaarts van de rand van de gracht bepaald worden langs één of beide oevers. De regeling inzake publieke grachten is opgenomen in artikel 23ter van de wet van 28 december 1967 betreffende de onbevaarbare waterlopen




### **Wat ligt er in openbaar onderzoek?**

De provincie legt in uw gemeente een aanpassing van de officiële waterlopenkaart in openbaar onderzoek. Op deze kaart staan de waterlopen die op het grondgebied van de betreffende gemeente van statuut veranderen. Mogelijke statuutveranderingen zijn:

- Gracht wordt 2e categorie
- Geklasseerde waterloop wordt gracht of is baangracht
- Geklasseerde waterloop wordt afgeschaft

- Geklasseerde waterloop bestaat niet meer

Deze zijn met onderstaande symboliek opgenomen op de waterlopenkaart (enkel de gevallen die in uw gemeente voorkomen zijn zichtbaar in de legende van de kaart van uw gemeente).

Kleurcode	Legende
	Gracht wordt 2 <sup>e</sup> categorie
	Geklasseerde waterloop wordt gracht, is baangracht of wordt afgeschaft
	Geklasseerde waterloop bestaat niet meer

### Hoe bezwaren indienen?

Bezwaren of opmerkingen kunnen tijdens het openbaar onderzoek schriftelijk ingediend worden bij de burgemeester conform de wettelijke bepalingen met betrekking tot deze procedure (Koninklijk besluit van 29 november 1968 houdende vaststelling van de procedure bij de onderzoeken de commodo et incommodo, voorgeschreven door de wet van 28 december 1967 betreffende de onbevaarbare waterlopen). Dit dient te gebeuren per aangetekende brief met bericht van ontvangst (zie art. 6 van het bovenvermelde KB van 29 november 1968).

### Wat na het openbaar onderzoek?

In uitvoering van art. 4 van de wet van 28 december 1967 betreffende de onbevaarbare waterlopen zal de deputatie een beslissing nemen over de voorgestelde rangschikking van de waterlopen. Een kopie van deze beslissingen wordt bezorgd aan de betrokken stad/gemeente, de eventueel voorkomende polders en wateringen, alsook aan diegenen die in het kader van het openbaar onderzoek opmerkingen hebben ingediend over het ontwerp van beslissingen.