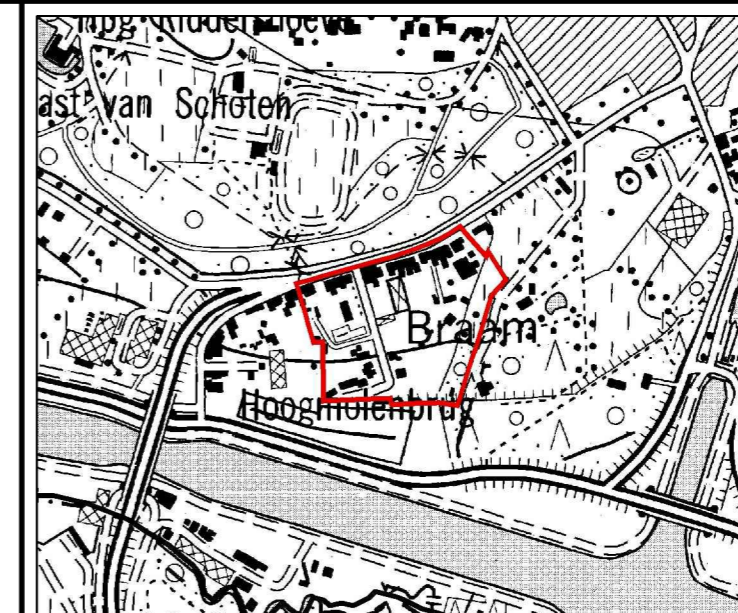


LEGENDE BESTAANDE TOESTAND

- kadastrale perceelsgrens
- ▭ gebouw
- 426²/₂ kadastrale identificatie: grondnummer/macht^{exponent}/bisnummer
- - - begrenzing RUP
- △ dakvorm + aantal verdiepingen
- wld weiland
- akl akkerland
- brk braakliggende grond
- b berging
- g garage
- cp carport
- m meergezinswoning

LEGENDE JURIDISCHE TOESTAND

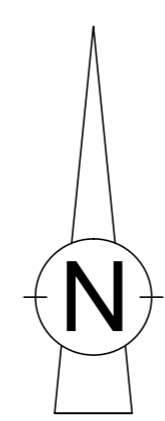
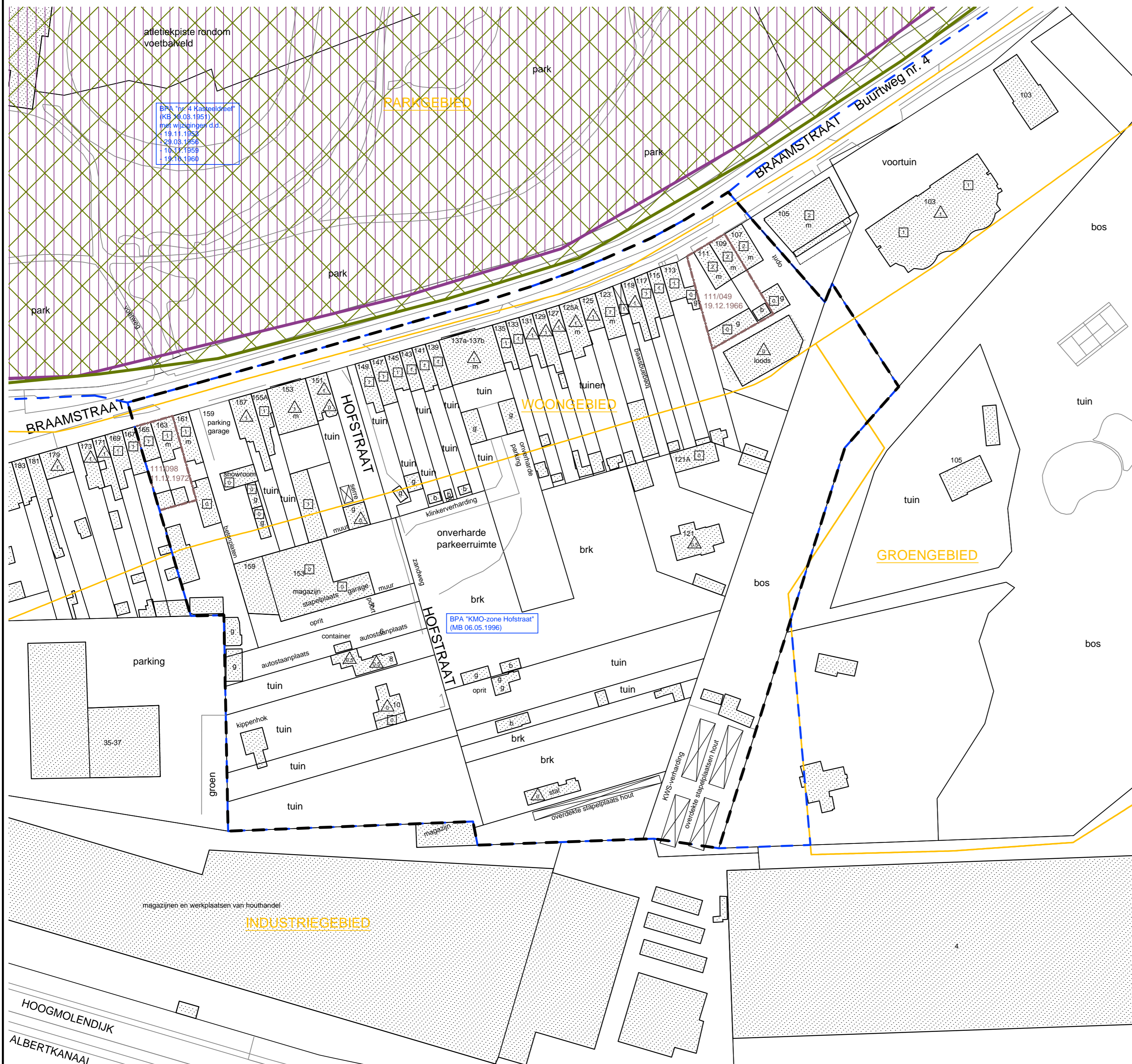
- zonegrens gewestplan
- BOEGEBIED bestemming volgens gewestplan
- - - begrenzing bestaande BPA's
- BPA "xxxx" (MB xx.xx.xxxx) benaming bestaande BPA's (met datum goedkeuringsbesluit)
- - - begrenzing verkaveling (met nr. en datum vergunning)
- ▭ beschermd landschap - KB 11.09.1968 'Kasteel met omliggend park, uitgezonderd de sportterreinen, stadion en speelplein'
- ▭ ankerplaats 'Kasteel van Schoten'



LIGGINGSPLAN 1/10000

GEWESTPLAN 1/10000

PLAN OPGEMAAKT OP BASIS VAN KADAstrALE GEGEVENS



Definitief vastgesteld door de gemeenteraad in zitting van
 Bij bevel
 Secretaris, De Voorzitter van de gemeenteraad,

 Rony Lejaeghere Gerd Adriaensen

PROVINCIE EN ARRONDISSEMENT ANTWERPEN
 GEMEENTE SCHOTEN


**Gemeentelijk Ruimtelijk Uitvoeringsplan
 "Herziening Hofstraat"**

Plan 1:
 Bestaande en juridische toestand

OPGEMAAKT DOOR:
 IGEAN dienstverlening
 Doornaardstraat 60, 2160 Wommelgem
 Tel: 03/350.08.11
 Fax: 03/353.34.10
 e-mail: ruimtelijkeordening@igean.be

DOSSIER SHO01024
 KLASSEMENT SHO01024-18-BSTA
 SCHALEN 1/1000 - 1/20000

E. Symens
 ruimtelijk planner



DATUM	BESCHRIJVING	GET.	NAG.
16.03.2012	Opmaken plan	JC	PG
12.09.2012	Aanpassen plan	LM	LM
22.02.2013	Aanpassen plan aan opmerkingen gemeente d.d. 25.10.2012 en 23.01.2013	LM	ES
12.05.2014	Aanpassen plan	FB	ES
20.06.2014	Aanpassen plan	FB	ES
15.02.2018	Aanpassen plan aan collegebesluit d.d. 13.02.2018	RVG	ES