Bewijsstukken – trage weg Borgeindstraat - Deurnevoetweg

Ferrariskaarten van 1771 – 1778:



De Atlas der Buurtwegen van 1841 (niet als buurtweg):



De Vandermaelen kaarten van 1846 – 1854:

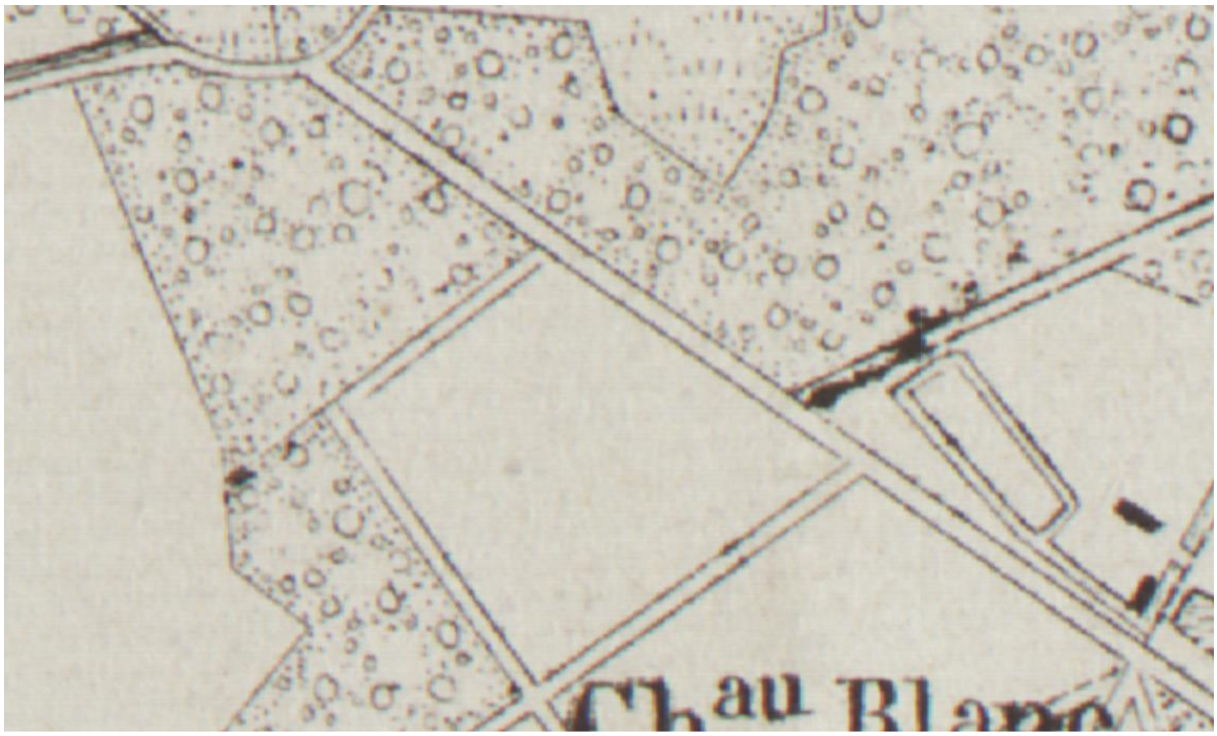

De Popp kaarten van 1842 – 1879:

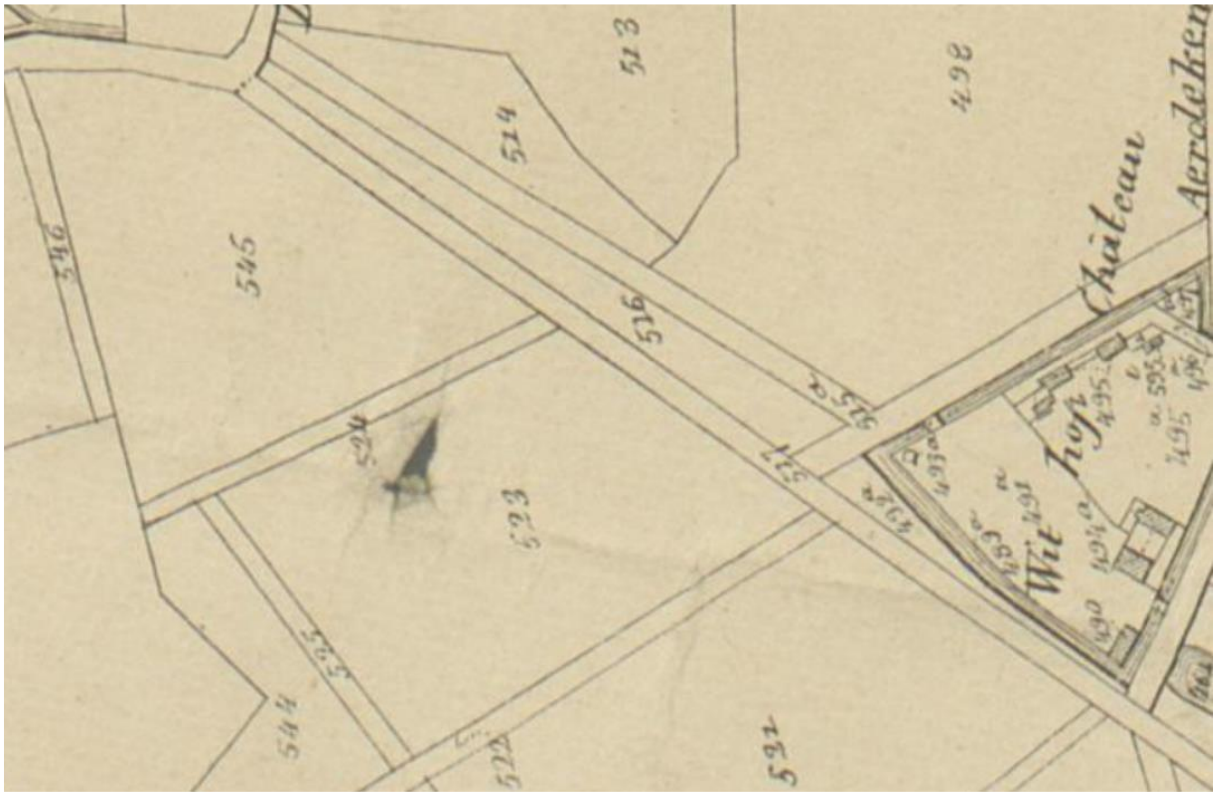

En de Topografische kaarten van het Ministerie van Openbare Werken en Wederopbouw van 1950 – 1970:



Op een luchtfoto uit de beeldbank van Schoten van voor 1979:



Ook uit een oude postkaart uit 1909 blijkt reeds het openbare karakter van de dreef.





Het publiek gebruik is nog steeds voortdurend tot op heden, dit kan worden vastgesteld door de aanwezigheid van publieke tracks van joggers en/of mountainbikers op de heatmap van www.strava.com of www.openstreetmap.org.

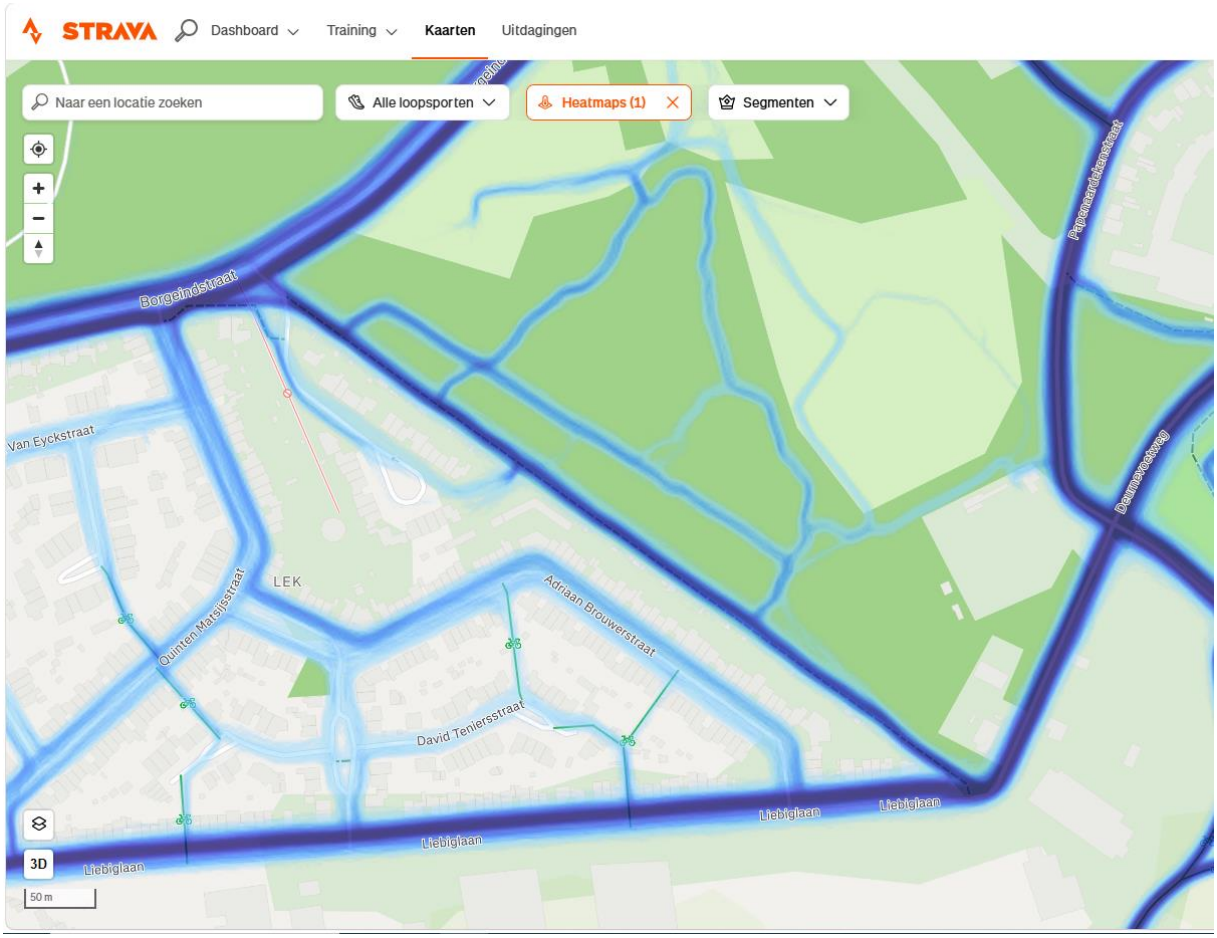

Trage weg NW ☆

Segment voor hardlopen Schoten, Vlaanderen

Afstand	Totale stijging	Gem. helling	Laagste punt	Hoogste punt	Hoogteverschil
0,59 km	0 m	0,1%	4 m	6 m	2 m

2.438 pogingen door 1.400 personen | 4 personen hebben een ster gegeven

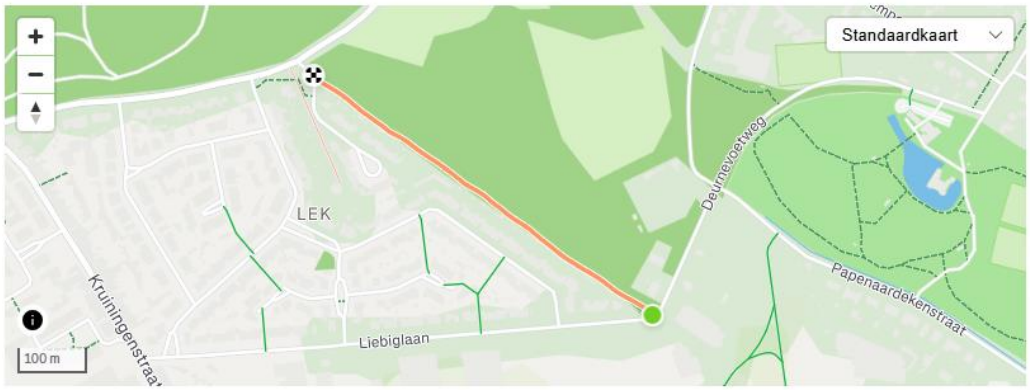



Strava Ranglijst snelste lopers:

Rang	Naam	Datum	Tempo	UUR	Tijd
	[redacted]	22 mrt 2026	3:12/km	—	1:54
2	[redacted]	13 apr 2024	3:17/km	—	1:57
3	[redacted]	13 apr 2024	3:22/km	169 bpm	2:00
4	[redacted]	29 apr 2023	3:23/km	176 bpm	2:01
5	[redacted]	20 jun 2020	3:25/km	171 bpm	2:02
6	[redacted]	19 apr 2025	3:27/km	176 bpm	2:03
7	[redacted]	8 mei 2021	3:29/km	188 bpm	2:04
8	[redacted]	19 apr 2025	3:35/km	180 bpm	2:08
9	[redacted]	19 apr 2025	3:37/km	—	2:09
9	[redacted]	18 apr 2026	3:37/km	167 bpm	2:09