






Legende

-  RUP begrenzing
-  Art. 4.1 Zone voor gemeenschapsvoorzieningen en openbaar nut

Bron:

- GRB (2023), download.vlaanderen.be
- Topografische kaart (2011), AGIV



RUP Centrum - deelzone 4
Gemeente Schoten

Grafisch plan
 Ontwerp RUP



Opdrachtgever
 Gemeente Schoten
 Verbertstraat 3 - 2900 Schoten
 Tel.: +32 (0)3 680 09 00
 info@schoten.be

Opdrachthouder
 Antea Group
 Roderveldlaan 1 - 2600 Antwerpen
 info.be@antegrup.be
 Tel.: +32 (0)3 221 55 0


Datum September 2023	Wijziging Opmaak GP	Revisie 00	Kenmerk: 4759365003
			Projecttechnicus: SIS
			Datum: Februari 2024
			Planmnr.: 6/12
			Formaat: A2
			Schaal: 1:200


Gezien en voorlopig vastgesteld door de gemeenteraad in zitting van

Algemeen directeur, De Voorzitter,
 Het college van burgemeester en schepenen bevestigt dat onderhavig plan ter inzage van het publiek in het gemeentehuis werd neergelegd van tot en met

Algemeen directeur, De Burgemeester,
 Gezien en definitief vastgesteld door de gemeenteraad in zitting van

Algemeen directeur, De Voorzitter,

Voor Antea Group,

 Projectleider,
 Pieter-Jan Gommé


 Ruimtelijk Planner,
 Simon Steegmans

