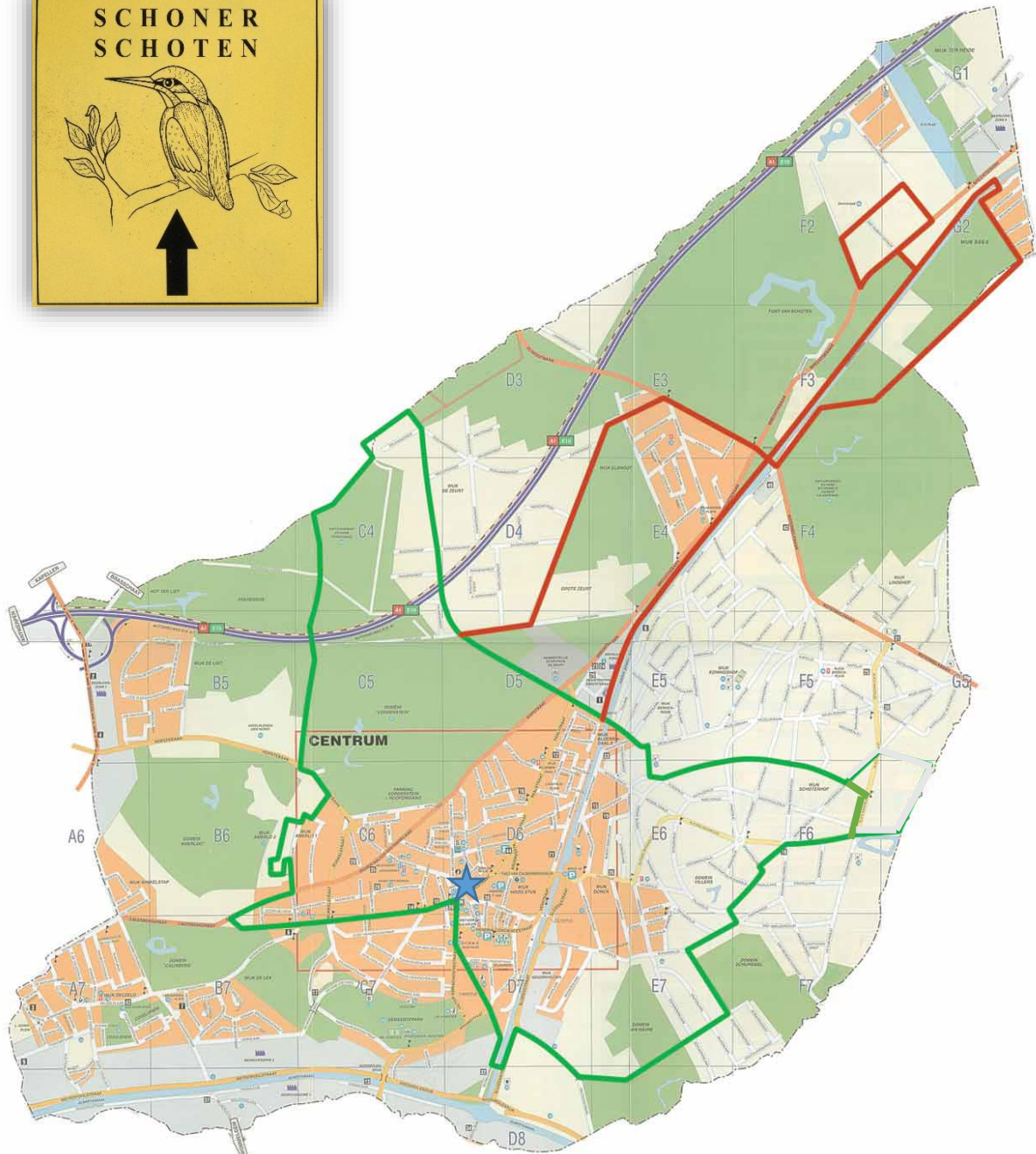



# Fietsroute Natuurlijk Schoten



## Legende

- ★ startpunt
- basisfietsstocht (17 km)
- uitbreiding (15 km)

## Info

Gemeentelijke Milieudienst Schoten  
Vordensteinstraat 61  
2900 Schoten  
tel. 03/685.04.62  
e-mail: [milieudienst@schoten.be](mailto:milieudienst@schoten.be)

## Fotografie

© Erik Gintelenberg, Fauna Flora Fotoclub Schoten

## ROUTEBSCHRIJVING

De route is bewegwijzerd met gele bordjes met een ijsvogel en de tekst "Schoner Schoten" erop. Omdat er af en toe bordjes mysterieus verdwijnen is het raadzaam steeds de routebeschrijving en het kaartje bij de hand te hebben. Er is een basistocht (groen op de kaart) van 17 km, en wie graag wat verder fietst kan er de uitbreiding van 15 km (rood) bijnemen. Wie onderweg ook de gemeentelijke natuurreservaten en het park Vordenstein wil bezoeken neemt best een fietsslot mee, want deze gebieden zijn enkel te voet toegankelijk.



De tocht start aan het marktplein tegenover het gemeentehuis. Via de Churchillaan rijd je naar de Calesbergdreef. Aan de linkerkant zie je daar het domein Calixberg, rechts een bosje dat in 1994 werd aangeplant met inheems plantgoed. Aan het kruispunt met de Ridder Walter Van Havrelaan rechtsaf. Aan de volgende lichten links (Amerlolaan), dan weer links de L. Vervoortlaan en nogmaals links en het blokje om door de Asbroeklaan. Aan je linkerkant passeer je de ingang van natuurreservaat 't Asbroek (zie kader).

### 't Asbroek

Dit gemeentelijk natuurgebied wordt door Natuurpunt beheerd. Zij verwijderen er woekerende uitheemse planten zoals Amerikaanse vogelkers en Pontische rhododendron om de inheemse flora een kans te geven. 't Asbroek is bekend omwille van zijn prachtige voorjaarsflora, o.a. bosanemoon, sleutelbloem, muskuskruid, en aanwezigheid van vele vogelsoorten en reeën. De poelen, die eigenlijk oude bomkraters zijn, herbergen tal van plantensoorten, insecten en amfibieën.





De tocht gaat verder langs de L. Vervoortlaan en Amerloolaan tot aan de Horstebaan. Voor je zie je het park Vordenstein (kader), de ingang ligt aan de rechterkant, maar de fietsroute gaat hier naar links en dan rechts de Peerdsbosbaan in. Je rijdt voortdurend rechtdoor, over de E19 en de hogesnelheidslijn (HSL). Deze laatste zijn onoverkomelijke barrières voor de lokale fauna zoals bijvoorbeeld reeën. Daarom zijn er plannen om de brug gedeeltelijk om te vormen tot een ecoduct met plantengroei erop zodat ook dieren de brug kunnen en durven gebruiken. Voor kleinere dieren zijn er al ecotunnels voorzien, dat zijn de buizen die je langs de HSL uit de grond ziet steken.

### Vordenstein

Dit park wordt beheerd door de Vlaamse Gemeenschap. Vordenstein heeft een prachtige oranjerietuin met daarin een nutstuin met eetbare, geneeskrachtige en andere nuttige planten. Tal van azalea's en rhododendrons bloeien er in mei en juni. Ook in Vordenstein wordt de al te zeer woekerende rhododendron ingetoomd. De rhododendrons verdringen namelijk inheemse planten die onder andere als voedsel voor reeën, en als basis voor een gezond bos onmisbaar zijn. Natuurlijk zorgt men ervoor dat er genoeg mooie exemplaren blijven staan voor een kleurspektakel in het voorjaar. Het park bezit ook een uitgebreide collectie van merkwaardige en zeldzame bomen. Een gedocumenteerde bomenwandelroute is verkrijgbaar op de gemeentelijke milieudienst.



Links van de brug (Noord en Zuidkant) ligt het domein **Bonte Hannek**.

Dit deel van het historisch kasteelpark van baron Van Havre werd in 2019 na een lange procedure in eigendom verworven door de gemeente Schoten als compensatie voor de verkaveling van villawijk De List.

ANB (Agentschap voor Natuur en Bos) beheert het domein.

Het gebied is nog niet opengesteld.

Je rijdt nu het Peerdsbos in, nog steeds rechtdoor tot aan de Laarse beek (kader). Net voorbij de beek sla je rechtsaf (Vijverbosdreef). Helemaal op het einde linksaf en dan weer naar rechts. Net voorbij het eerstvolgende brugje zie je een vistrap. Na een laatste blik op de Laarse beek steek je het brugje over en rijd je verder rechtdoor (Hertendreef) over de brug. Je komt in de wijk de Zeurt. Hier wordt jaarlijks rond februari een paddenoverzetactie gehouden. Wildreflectoren langs de weg waarschuwen de reeën voor aankomende voertuigen door de koplampen richting bos te reflecteren.

#### **Laarse beek**

Natuurontwikkeling en –behoud in en rond de Laarse Beek staan centraal in het Schotens natuurbeleid. Een deel van de vallei van de Laarse Beek is als Europees Habitatrichtlijngebied beschermd vanwege de aanwezigheid van de rivierdonderpad, een zeldzame vissoort. Om de migratie van deze vissen mogelijk te maken werden een aantal barrières weggewerkt. Er werden vistrappen aangelegd om de vissen toe te laten om stap voor stap de hoogteverschillen in de beek te overbruggen. De bedding van de Laarse Beek heeft een merkwaardige oranje kleur. Deze is volkomen natuurlijk en is te wijten aan de aanwezigheid van ijzer in de bodem.



*alopteryx virgo* - bosbeekjuffer (vrouwkje)

#### **Aan het kruispunt met de Zeurtebaan kan je kiezen tussen de UITBREIDING of de BASISTOCHT.**

De uitbreiding staat in de volgende paragraaf beschreven.  
Lees dan verder bij “UITBREIDING”.

Wie kiest voor de basistoicht gaat aan het kruispunt rechtdoor.

Aan je linkerkant zie je het sportcomplex “De Zeurt”. Dit terrein werd grotendeels met inheems plantgoed ingericht. In de winter komen vele vogels af op de bessen van o.a. Gelderse roos. Begin maart 2005 werden er wel 200 fraai gekleurde pestvogels waargenomen.

Volg de Eksterdreef en verder rechtdoor langs de Bloemendaallaan tot aan het Kanaal Dessel-Schoten. Let wel op voor de gevaarlijke oversteek aan de Kopstraat en de Paalstraat.

Het vervolg van de basistoicht staat na de uitbreiding beschreven.

Lees verder bij “VERVOLG BASISTOCHT”.

## UITBREIDING

Voor de uitbreiding sla je linksaf (Zeurtebaan). Aan je rechterkant zie je een bos en daar voorbij het sportcomplex "De Zeurt". Dit terrein werd grotendeels met inheems plantgoed ingericht. In de winter komen vele vogels af op de bessen van o.a. Gelderse roos. Begin maart 2005 werden er wel 200 fraai gekleurde pestvogels waargenomen. Volg de tweede weg links (Gagelbaan) met aan je rechterkant het jachtgoed Michiels en dan de Dennenlaan tot de Elshoutbaan. Daar naar rechts en de Elshoutbaan blijven volgen tot voorbij de lichten en over het kanaal. Net voorbij de brug linksaf langsheen het Domein La Garenne en dan rechtsaf de in 2004 opengestelde Sint-Jobsebaan in. Domein La Garenne is afgesloten vanwege de edelherten en everzwijnen die er gehouden worden. In september en oktober kan je met wat geluk de edelherten horen burlen. Sla daarna linksaf de Leopolddreef in en rijd op het einde rechts langsheen het kanaal. Aan sluis 6 ga je links over de fietsbrug (gerealiseerd in maart 2022).

De fietsbrug is redelijk steil. Als je verder het kanaal volgt tot de brug aan sas 5 (St-Job), kan je aan de overzijde naar links terug aansluiten op de route aan sas 6.



Daarna naar links langs het kanaal en aan sluis 7 de aardeweg rechts nemen. Aan de Brechtsebaan naar links en dan rechts de Kempensedreef in. Vlak voor het recreatiegebied Dennenbad de Houtvestersdreef in. Deze omweg omwille van het terrein Torenbos waarlangs je zo rijdt. Dit waardevolle natuurverbingsgebied kon de gemeente van verkaveling voor verblijfsrecreatie vrijwaren d.m.v. een aantal wettelijke procedures.

Dan rechtsaf langs de Jachtwachtersdreef. Links zie je een weide langs de E10-plas die de gemeente als gecontroleerd overstromingsgebied wil inrichten. Zo krijgen water en natuur ruimte en wordt kans op wateroverlast in het bekken van de Laarse Beek verminderd. Aan de Brechtsebaan rechtsaf en dan terug linksaf langs de aardeweg naar het kanaal. Het kanaal naar rechts blijven volgen tot aan de brug van Bloemendaal en daar linksaf. Vanaf hier volg je terug de basistocht.





## VERVOLG BASISTOCHT

Volg nu de Wezelsebaan en neem de tweede weg naar rechts (Mastendreef), dan links (Kanaallei) en nogmaals links (Grote Singel). We zijn hier in Schotenhof, een woonpark met nog heel wat groen. Aan de kruising met de Alice Nahonlei slaan we rechtsaf tot aan Alfons Servaislei. Volg de Alfons Servaislei tot aan het rond punt. Hier de tweede straat links (Villerslei) doorheen de villawijk tot aan de Schijndallei.


De eerste links, de Ransuuldreef, volgen tot aan de Patappeltorenweg en die naar rechts volgen. Hier wordt je getrakteerd op een van de mooiste landschappen in Schoten. Let op de weilanden met heel wat hoogstammen. Hier leven zeldzame vogelsoorten: steenuil, buizerd, boomvalk, torenvalk. 's Morgens vroeg en na zonsondergang kom je misschien een ree of vos tegen.

Links het domein Van Havre, nog een natuurgebied van uitzonderlijk belang voor fauna en flora. Aan de Wijtschotbaan kan je het tweede gemeentelijk natuurgebied Het Wijtschot bezoeken. Vroeger was het een zandwinning, nu een natuurgebied waar reeën graag vertoeven en dat net als het Asbroek beheerd wordt door Natuurpunt vzw.

Aan de Wijtschotbaan rechts. Links zie je weiland met de gemeentelijke hoogstamboomgaard. Achter de haag in de verte ligt de gemeentelijke ecotuin die door scholen wordt bezocht voor natuurexploratie. Voor meer informatie kan je terecht bij de gemeentelijke milieudienst. Voorbij de (bijna) enige boerderijen naar de Sluizenstraat.

Hier links. Het dierenasiel en de VELT-tuintjes, waar men groenten teelt zonder chemische bestrijdingsmiddelen en kunstmest, zie je aan de linkerzijde, iets verder ook het gemeentelijk recyclagepark en de oude stortplaats.

## TERUG NAAR DE MARKT



Tenslotte het sas over, dan naar rechts en bij de eerste woning linksaf de Wijnegembaan volgen richting Verbertstraat.

Zo kom je terug uit op de Markt.